

**ESTUDIO ACÚSTICO DEL
MUNICIPIO DE
SANTA EULÀRIA DES RIU
AÑO 2016**

Serie de planos 5 Zonificación acústica



DUNA Consultores

Av. Isidor Macabich, 63, local 20. 07800, EIVISSA. Tel / fax 971/392962. Tel 630568175

WWW.dunabaleares.com dunabaleares@gmail.com

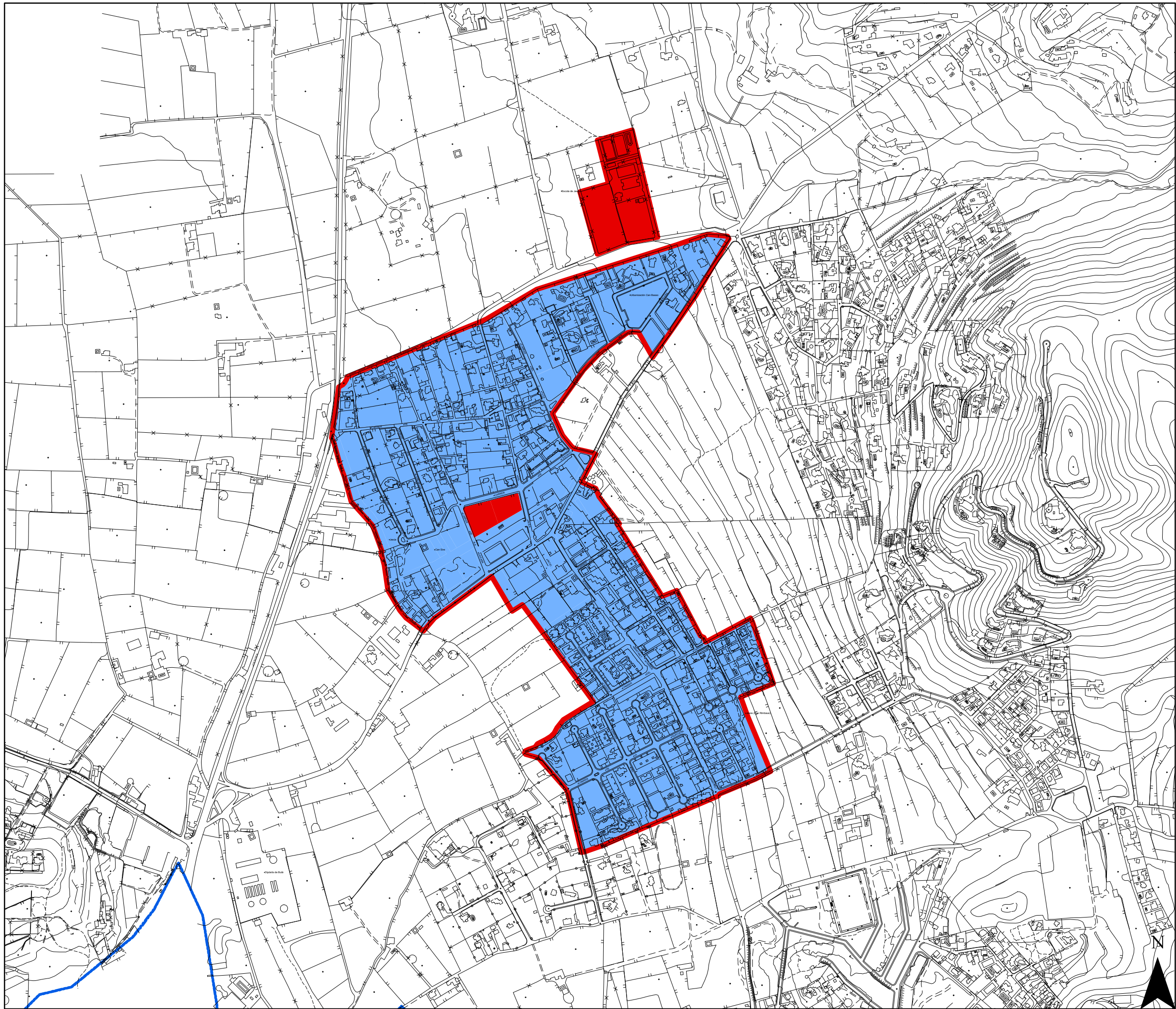
Eivissa, noviembre de 2016



- Serie de planos 5 Zonificación acústica
 - Plano 5.1. Zonificación acústica Jesús 1:7.500
 - Plano 5.1.a Zonificación acústica Jesús 1:5.000
 - Plano 5.1.b Zonificación acústica Jesús 1:5.000
 - Plano 5.2. Zonificación acústica Can Pep Simó-Es Pouet-Cap Martinet 1:5.000
 - Plano 5.3. Zonificación acústica Sa Rota-Selleres-Ventura 1:7.500
 - Plano 5.3.a. Zonificación acústica Sa Rota-Selleres-Ventura 1:5.000
 - Plano 5.3.b. Zonificación acústica Sa Rota-Selleres-Ventura 1:5.000
 - Plano 5.4. Zonificación acústica Ses Torres 1:2.500
 - Plano 5.5. Zonificación acústica Ca Na Negreta-Can Ramón 1:5.000
 - Plano 5.6. Zonificación acústica Can Fornet 1:5.000
 - Plano 5.7. Zonificación acústica Ca Na Palava 1:3.000
 - Plano 5.8. Zonificación acústica Xiquet Pou 1:1.500
 - Plano 5.9. Zonificación acústica Roca Llisa (Urbanización) 1:5.000
 - Plano 5.10. Zonificación acústica Roca Llisa (Golf de Ibiza) 1:5.000
 - Plano 5.11. Zonificación acústica Puig d'en Valls 1:5.000
 - Plano 5.12. Zonificación acústica Can Negre-Can Bufí 1:3.000
 - Plano 5.13. Zonificación acústica Cas Corp 1:2.500
 - Plano 5.14. Zonificación acústica Sant Carles 1:2.500
 - Plano 5.15. Zonificación acústica Cala Pada-S'Argamassa 1:5.000
 - Plano 5.16. Zonificación acústica Es Canar-Punta Arabí 1:7.500
 - Plano 5.16.a Zonificación acústica Es Canar-Punta Arabí 1:5.000
 - Plano 5.16.b Zonificación acústica Es Canar-Punta Arabí 1:5.000
 - Plano 5.17. Zonificación acústica Es Figueral 1:5.000
 - Plano 5.18. Zonificación acústica Cala Llenya-La Joya 1:7.500
 - Plano 5.18.a Zonificación acústica Cala Llenya-La Joya 1:5.000
 - Plano 5.18.b Zonificación acústica Cala Llenya-La Joya 1:5.000
 - Plano 5.19. Zonificación acústica Santa Eulària 1:7.500
 - Plano 5.19.a Zonificación acústica Santa Eulària 1:5.000
 - Plano 5.19.b Zonificación acústica Santa Eulària 1:5.000
 - Plano 5.20. Zonificación acústica Can Pep Poll-Sa Font 1:1.500
 - Plano 5.21. Zonificación acústica Siesta-Montañas Verdes-Miramar-Buenavista 1:5.000




- Plano 5.22. Zonificación acústica Cala Llonga-Espàrragos 1:5.000
- Plano 5.23. Zonificación acústica Valverde 1:2.500
- Plano 5.24. Zonificación acústica Santa Gertrudis 1:2.500



AJUNTAMENT
DE SANTA EULÀRIA DES RIU

Zonificación acústica



Zonificación acústica según el Real Decreto 1367/2007, por el que se desarrolla la Ley 37/2003 del Ruido

- A. Predominio de uso residencial
- B. Predominio de uso industrial
- C. Predominio de uso recreativo y espectáculos
- D. Predominio de uso terciario distinto a C
- E. Predominio de uso sanitario, docente y cultural
- F. Sectores del territorio afectados a sistemas generales de infraestructuras de transporte
- G. Espacios naturales que requieren una especial protección contra la contaminación acústica

ESTUDIO ACÚSTICO DEL MUNICIPIO DE SANTA EULÀRIA DES RIU

Fecha:
Noviembre 2016

**ZONIFICACIÓN
ACÚSTICA**

Escala:
1:7.500

Jesús

Coordenadas:
ETRS 89 UTM Zone 31 N

Plano




5.1



AJUNTAMENT
DE SANTA EULÀRIA DES RIU

Zonificación acústica



Zonificación acústica según el Real Decreto 1367/2007,
por el que se desarrolla la Ley 37/2003 del Ruido

- A. Predominio de uso residencial
- B. Predominio de uso industrial
- C. Predominio de uso recreativo y espectáculos
- D. Predominio de uso terciario distinto a C
- E. Predominio de uso sanitario, docente y cultural
- F. Sectores del territorio afectados a sistemas generales de infraestructuras de transporte
- G. Espacios naturales que requieren una especial protección contra la contaminación acústica

ESTUDIO ACÚSTICO DEL MUNICIPIO DE SANTA EULÀRIA DES RIU

Fecha:
Noviembre 2016

**ZONIFICACIÓN
ACÚSTICA**

Escala:
1:5.000

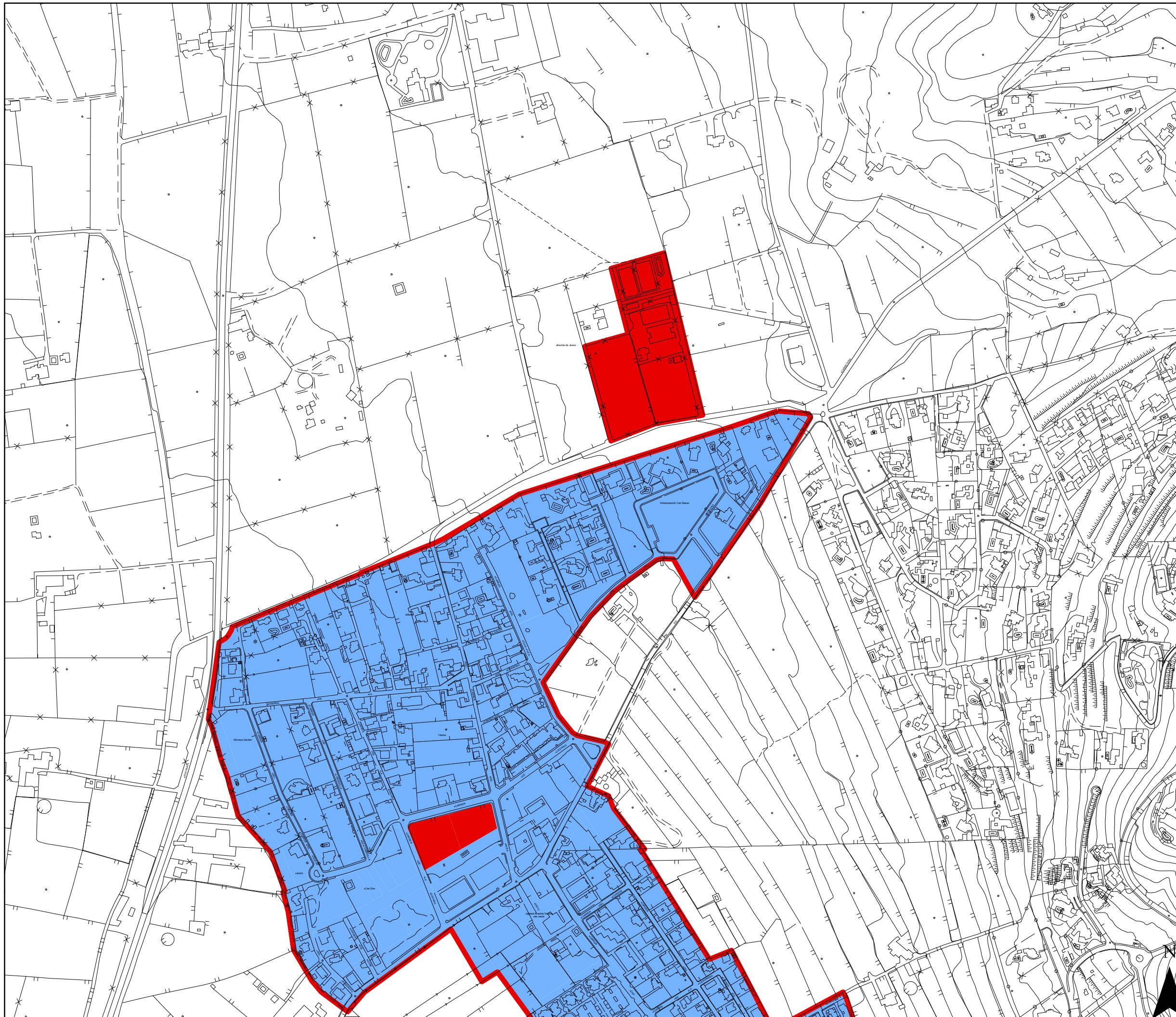
Coordenadas:
ETRS 89 UTM Zone 31 N

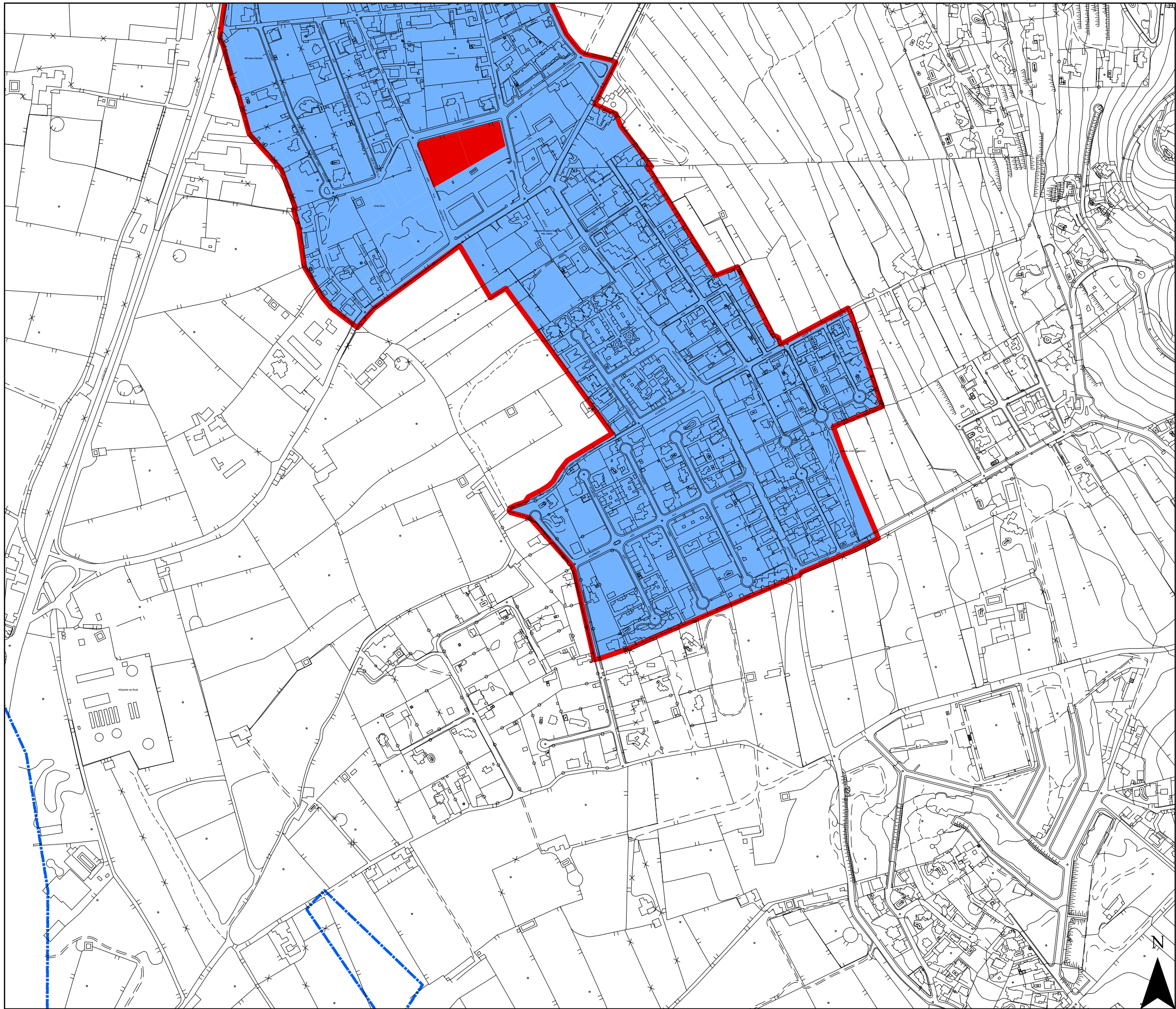
Jesús



DUNA BALEARES S.L.


**Plano
5.1a**





AJUNTAMENT
DE SANTA EULÀRIA DES RIU

Zonificación acústica



Zonificación acústica según el Real Decreto 1367/2007, por el que se desarrolla la Ley 37/2003 del Ruido

- A. Predominio de uso residencial
- B. Predominio de uso industrial
- C. Predominio de uso recreativo y espectáculos
- D. Predominio de uso terciario distinto a C
- E. Predominio de uso sanitario, docente y cultural
- F. Sectores del territorio afectados a sistemas generales de infraestructuras de transporte
- G. Espacios naturales que requieren una especial protección contra la contaminación acústica

ESTUDIO ACÚSTICO DEL MUNICIPIO DE SANTA EULÀRIA DES RIU

Fecha:
Noviembre 2016

**ZONIFICACIÓN
ACÚSTICA**

Escala:
1:5.000

Jesús

Coordenadas:
ETRS 89 UTM Zone 31 N

**Plano
5.1b**




DUNA BALEARES S.L.



AJUNTAMENT
DE SANTA EULÀRIA DES RIU

Zonificación acústica



Zonificación acústica según el Real Decreto 1367/2007, por el que se desarrolla la Ley 37/2003 del Ruido

- A. Predominio de uso residencial
- B. Predominio de uso industrial
- C. Predominio de uso recreativo y espectáculos
- D. Predominio de uso terciario distinto a C
- E. Predominio de uso sanitario, docente y cultural
- F. Sectores del territorio afectados a sistemas generales de infraestructuras de transporte
- G. Espacios naturales que requieren una especial protección contra la contaminación acústica

ESTUDIO ACÚSTICO DEL MUNICIPIO DE SANTA EULÀRIA DES RIU

Fecha:
Noviembre 2016

**ZONIFICACIÓN
ACÚSTICA**

Escala:
1:5.000

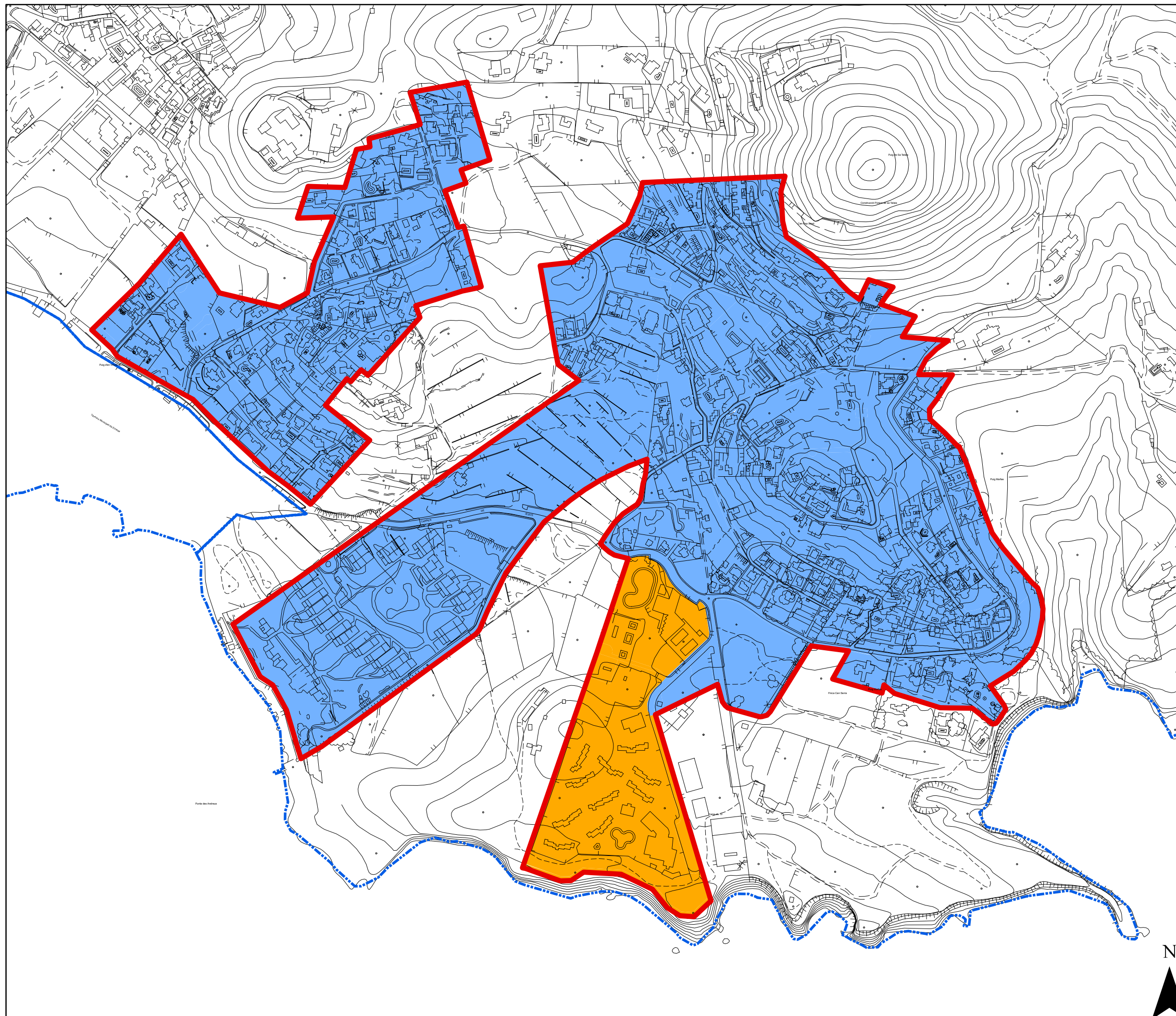
**Can Pep Simó
Es Pouet
Cap Martinet**

Coordenadas:
ETRS 89 UTM Zone 31 N



DUNA BALEARES S.L.


**Plano
5.2**





AJUNTAMENT
DE SANTA EULÀRIA DES RIU

Zonificación acústica



Zonificación acústica según el Real Decreto 1367/2007,
por el que se desarrolla la Ley 37/2003 del Ruido

- A. Predominio de uso residencial
- B. Predominio de uso industrial
- C. Predominio de uso recreativo y espectáculos
- D. Predominio de uso terciario distinto a C
- E. Predominio de uso sanitario, docente y cultural
- F. Sectores del territorio afectados a sistemas generales de infraestructuras de transporte
- G. Espacios naturales que requieren una especial protección contra la contaminación acústica

ESTUDIO ACÚSTICO DEL MUNICIPIO DE SANTA EULÀRIA DES RIU

Fecha:
Noviembre 2016

**ZONIFICACIÓN
ACÚSTICA**

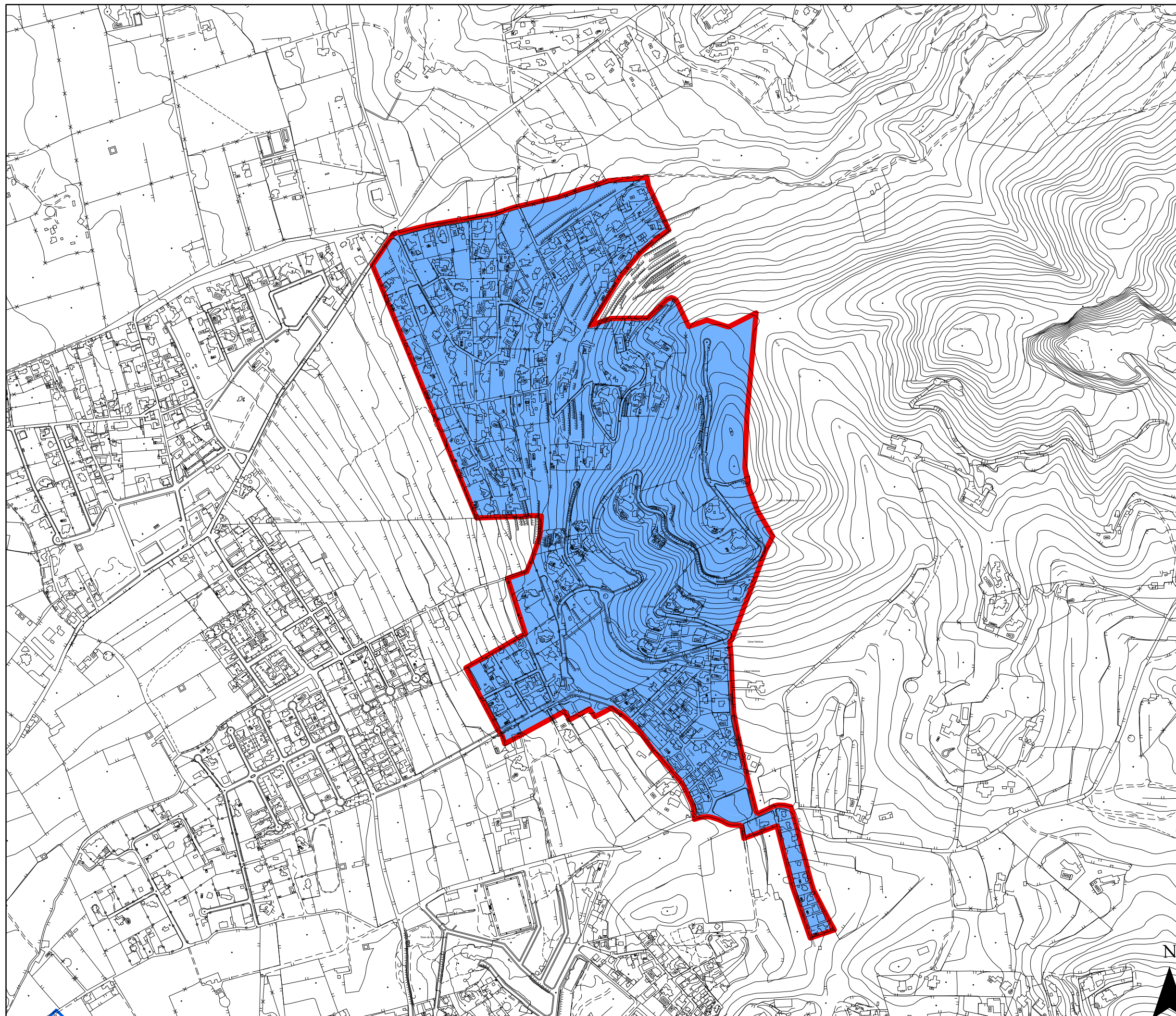
Escala:
1:7.500

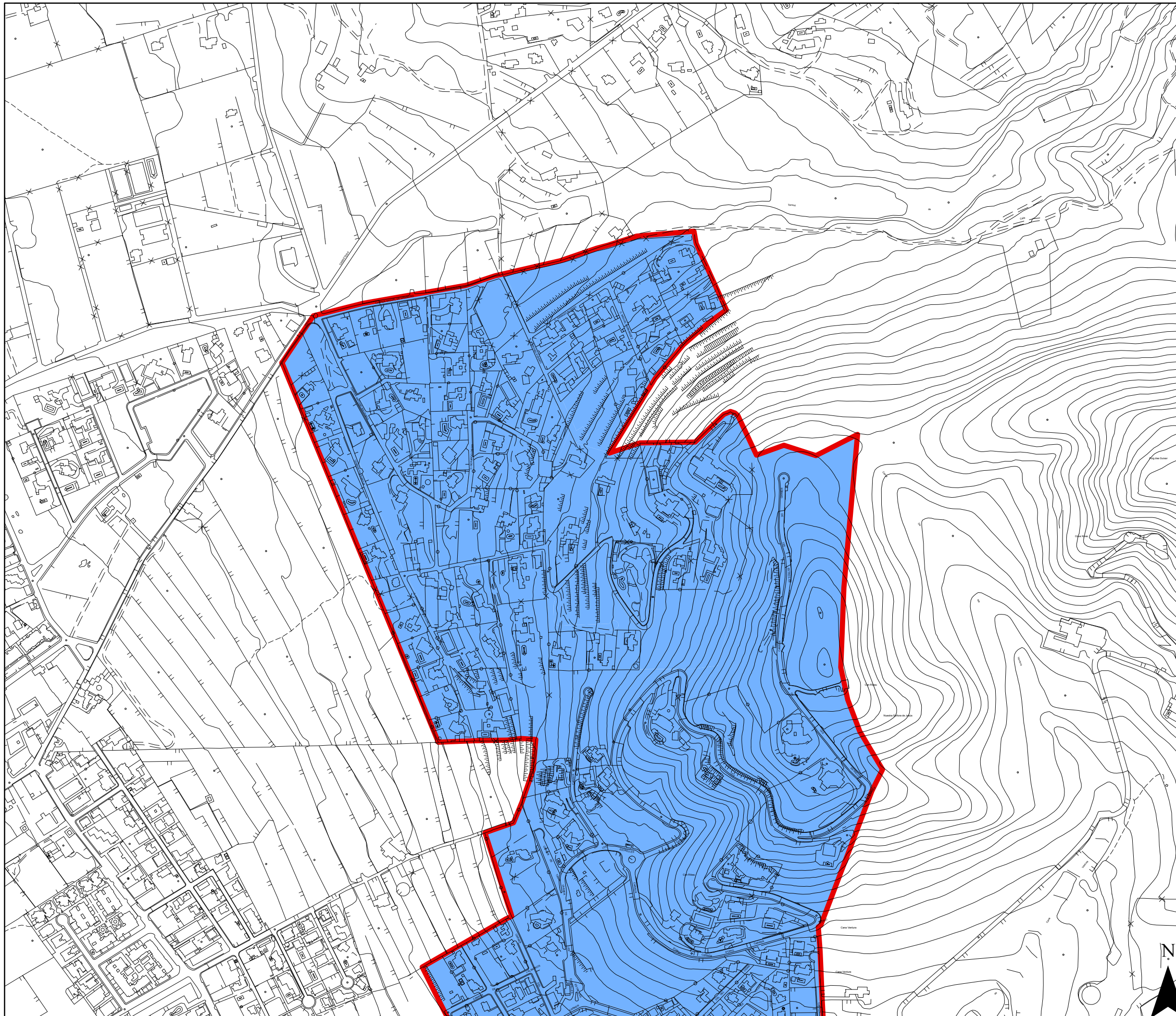
**Sa Rota-Selleres
Ventura**

Coordenadas:
ETRS 89 UTM Zone 31 N




**Plano
5.3**





AJUNTAMENT
DE SANTA EULÀRIA DES RIU

Zonificación acústica



Zonificación acústica según el Real Decreto 1367/2007, por el que se desarrolla la Ley 37/2003 del Ruido

- A. Predominio de uso residencial
- B. Predominio de uso industrial
- C. Predominio de uso recreativo y espectáculos
- D. Predominio de uso terciario distinto a C
- E. Predominio de uso sanitario, docente y cultural
- F. Sectores del territorio afectados a sistemas generales de infraestructuras de transporte
- G. Espacios naturales que requieren una especial protección contra la contaminación acústica

ESTUDIO ACÚSTICO DEL MUNICIPIO DE SANTA EULÀRIA DES RIU

Fecha:
Noviembre 2016

**ZONIFICACIÓN
ACÚSTICA**

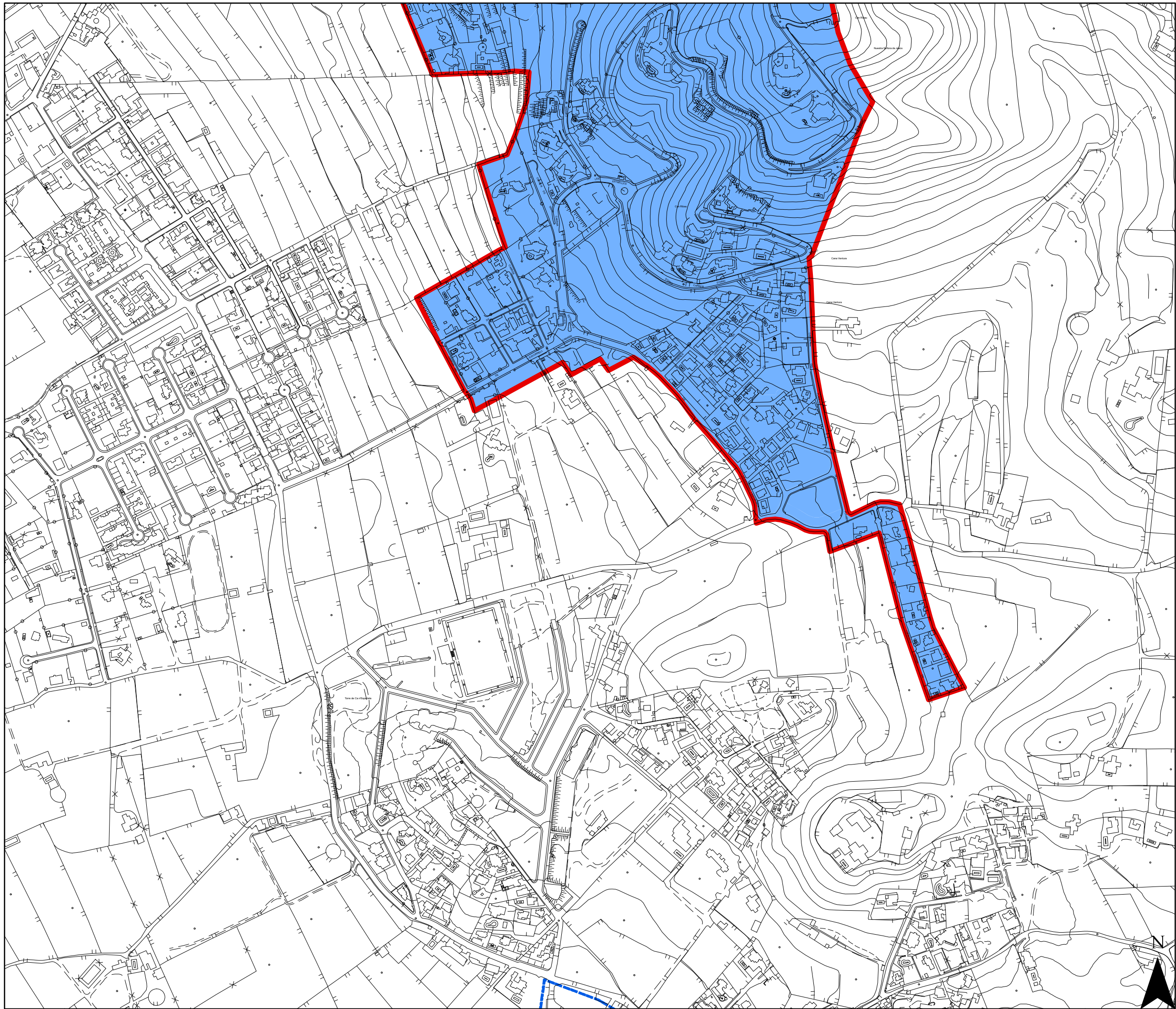
Escala:
1:5.000

**Sa Rota-Selleres
Ventura**

Coordenadas:
ETRS 89 UTM Zone 31 N

**Plano
5.3a**





AJUNTAMENT
DE SANTA EULÀRIA DES RIU

Zonificación acústica

- A
- B
- C
- D
- E
- F
- G

Zonificación acústica según el Real Decreto 1367/2007, por el que se desarrolla la Ley 37/2003 del Ruido

- A. Predominio de uso residencial
- B. Predominio de uso industrial
- C. Predominio de uso recreativo y espectáculos
- D. Predominio de uso terciario distinto a C
- E. Predominio de uso sanitario, docente y cultural
- F. Sectores del territorio afectados a sistemas generales de infraestructuras de transporte
- G. Espacios naturales que requieren una especial protección contra la contaminación acústica

ESTUDIO ACÚSTICO DEL MUNICIPIO DE SANTA EULÀRIA DES RIU

Fecha:
Noviembre 2016

**ZONIFICACIÓN
ACÚSTICA**

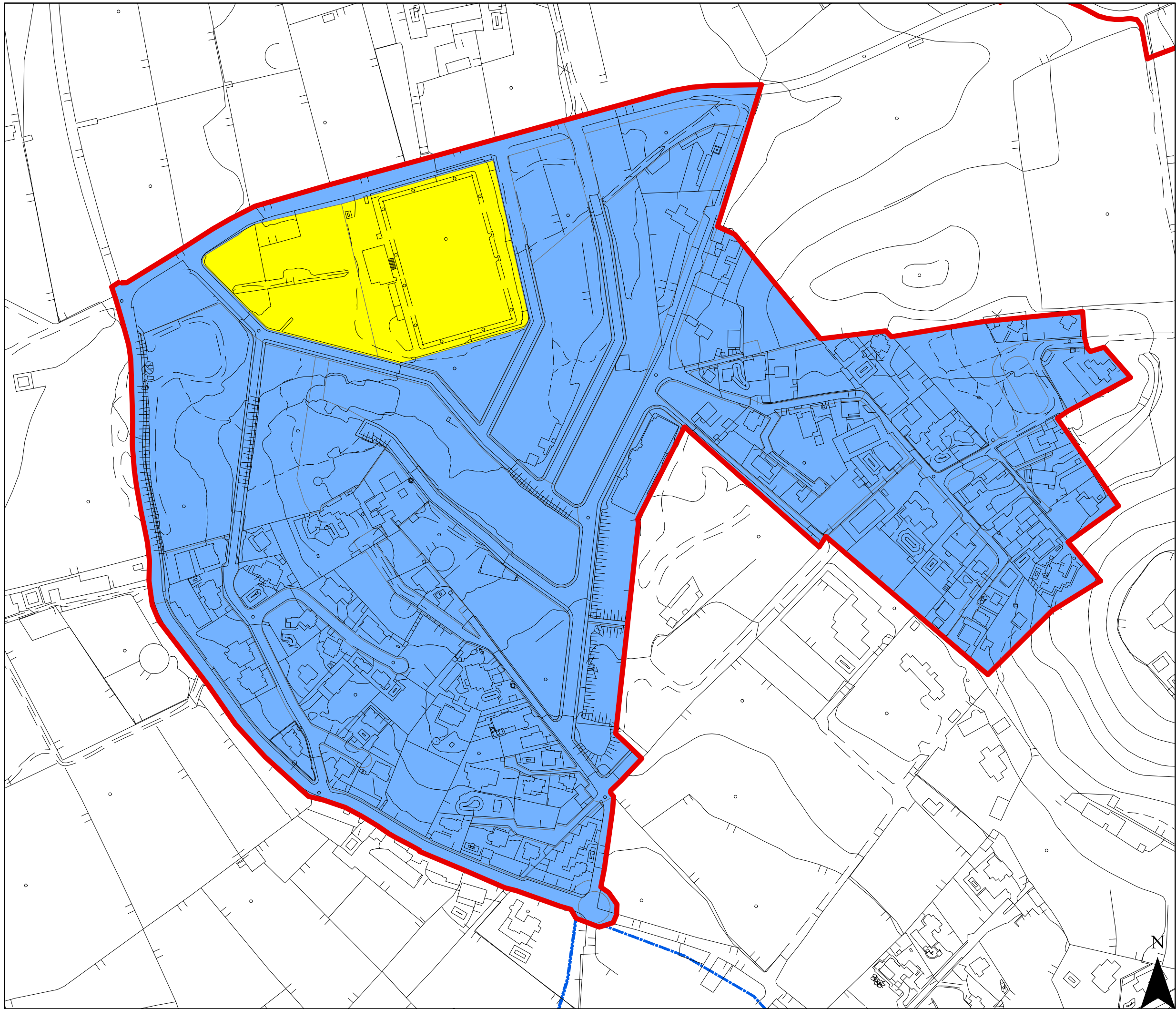
Escala:
1:5.000

**Sa Rota-Selleres
Ventura**

Coordenadas:
ETRS 89 UTM Zone 31 N

**Plano
5.3b**





AJUNTAMENT
DE SANTA EULÀRIA DES RIU

Zonificación acústica

- A
- B
- C
- D
- E
- F
- G

Zonificación acústica según el Real Decreto 1367/2007, por el que se desarrolla la Ley 37/2003 del Ruido

- A. Predominio de uso residencial
- B. Predominio de uso industrial
- C. Predominio de uso recreativo y espectáculos
- D. Predominio de uso terciario distinto a C
- E. Predominio de uso sanitario, docente y cultural
- F. Sectores del territorio afectados a sistemas generales de infraestructuras de transporte
- G. Espacios naturales que requieren una especial protección contra la contaminación acústica

ESTUDIO ACÚSTICO DEL MUNICIPIO DE SANTA EULÀRIA DES RIU

Fecha:
Noviembre 2016

**ZONIFICACIÓN
ACÚSTICA**

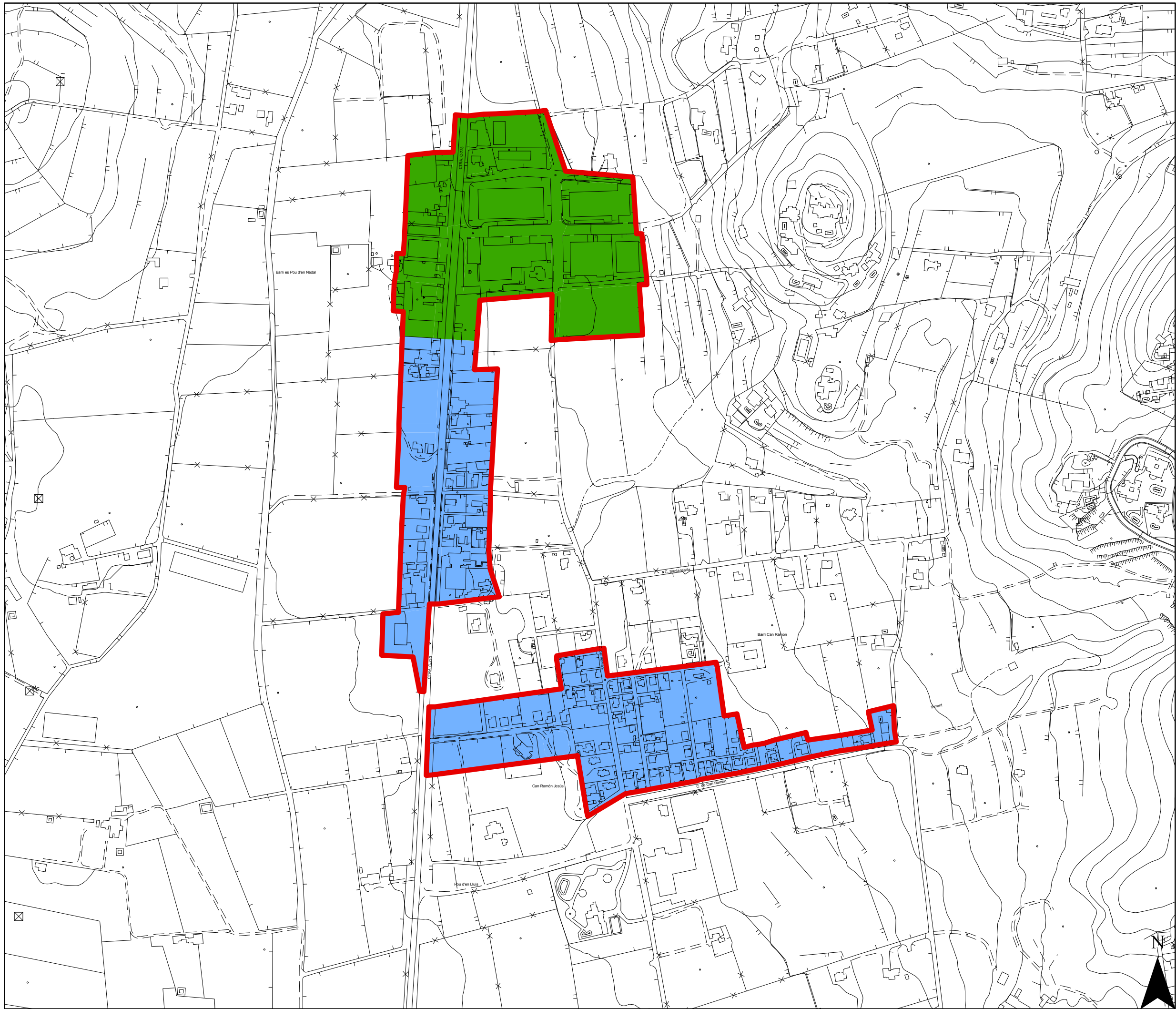
Escala:
1:2.500

Ses Torres

Coordenadas:
ETRS 89 UTM Zone 31 N

**Plano
5.4**





AJUNTAMENT
DE SANTA EULÀRIA DES RIU

Zonificación acústica

- A
- B
- C
- D
- E
- F
- G

Zonificación acústica según el Real Decreto 1367/2007, por el que se desarrolla la Ley 37/2003 del Ruido

- A. Predominio de uso residencial
- B. Predominio de uso industrial
- C. Predominio de uso recreativo y espectáculos
- D. Predominio de uso terciario distinto a C
- E. Predominio de uso sanitario, docente y cultural
- F. Sectores del territorio afectados a sistemas generales de infraestructuras de transporte
- G. Espacios naturales que requieren una especial protección contra la contaminación acústica

ESTUDIO ACÚSTICO DEL MUNICIPIO DE SANTA EULÀRIA DES RIU

Fecha:
Noviembre 2016

**ZONIFICACIÓN
ACÚSTICA**

Escala:
1:5.000

**Ca Na Negreta
Can Ramon**

Coordenadas:
ETRS 89 UTM Zone 31 N




**Plano
5.5**





AJUNTAMENT
DE SANTA EULÀRIA DES RIU

Zonificación acústica



Zonificación acústica según el Real Decreto 1367/2007,
por el que se desarrolla la Ley 37/2003 del Ruido

- A. Predominio de uso residencial
- B. Predominio de uso industrial
- C. Predominio de uso recreativo y espectáculos
- D. Predominio de uso terciario distinto a C
- E. Predominio de uso sanitario, docente y cultural
- F. Sectores del territorio afectados a sistemas generales de infraestructuras de transporte
- G. Espacios naturales que requieren una especial protección contra la contaminación acústica

ESTUDIO ACÚSTICO DEL MUNICIPIO DE SANTA EULÀRIA DES RIU

Fecha:
Noviembre 2016

**ZONIFICACIÓN
ACÚSTICA**

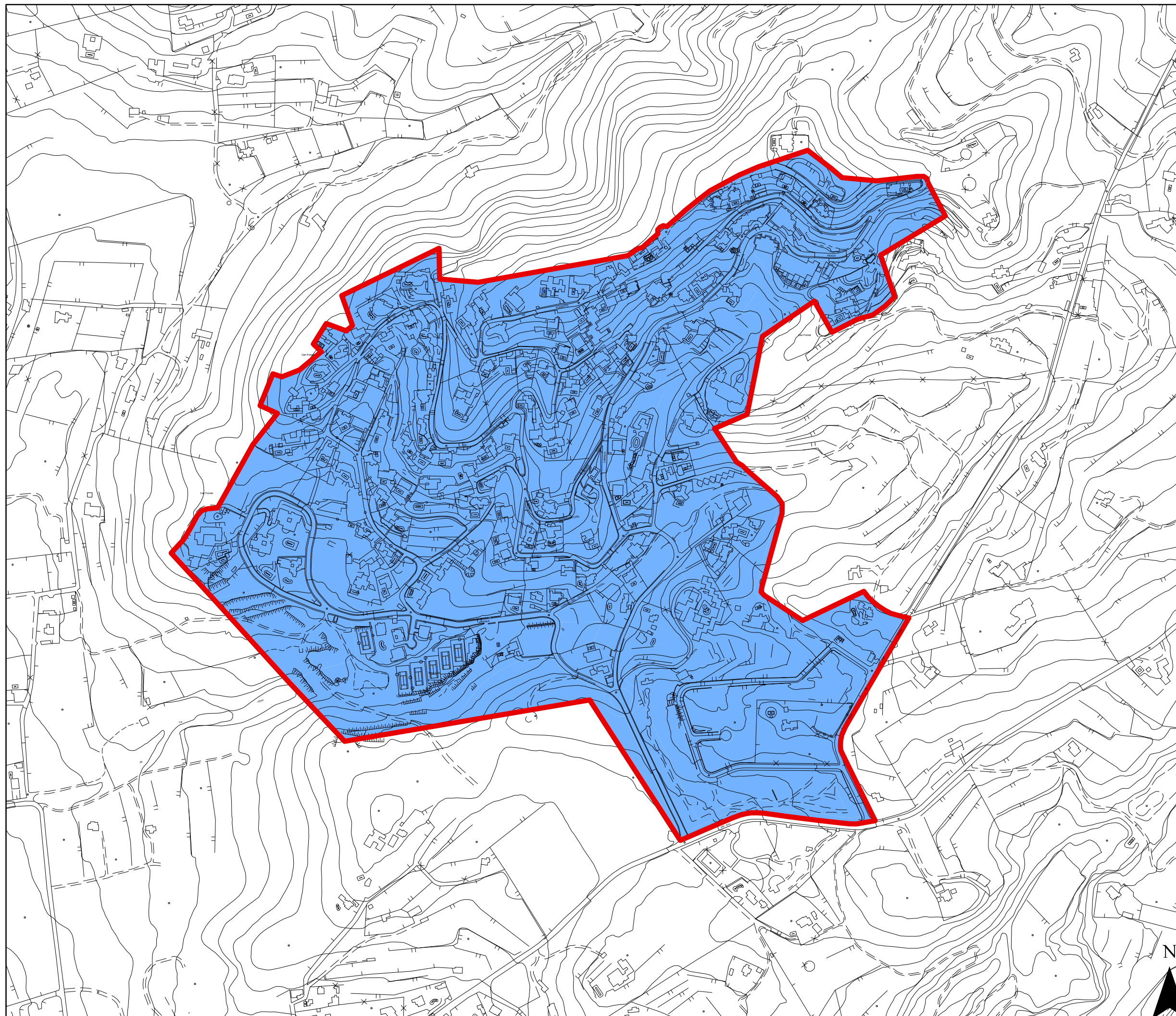
Escala:
1:5.000

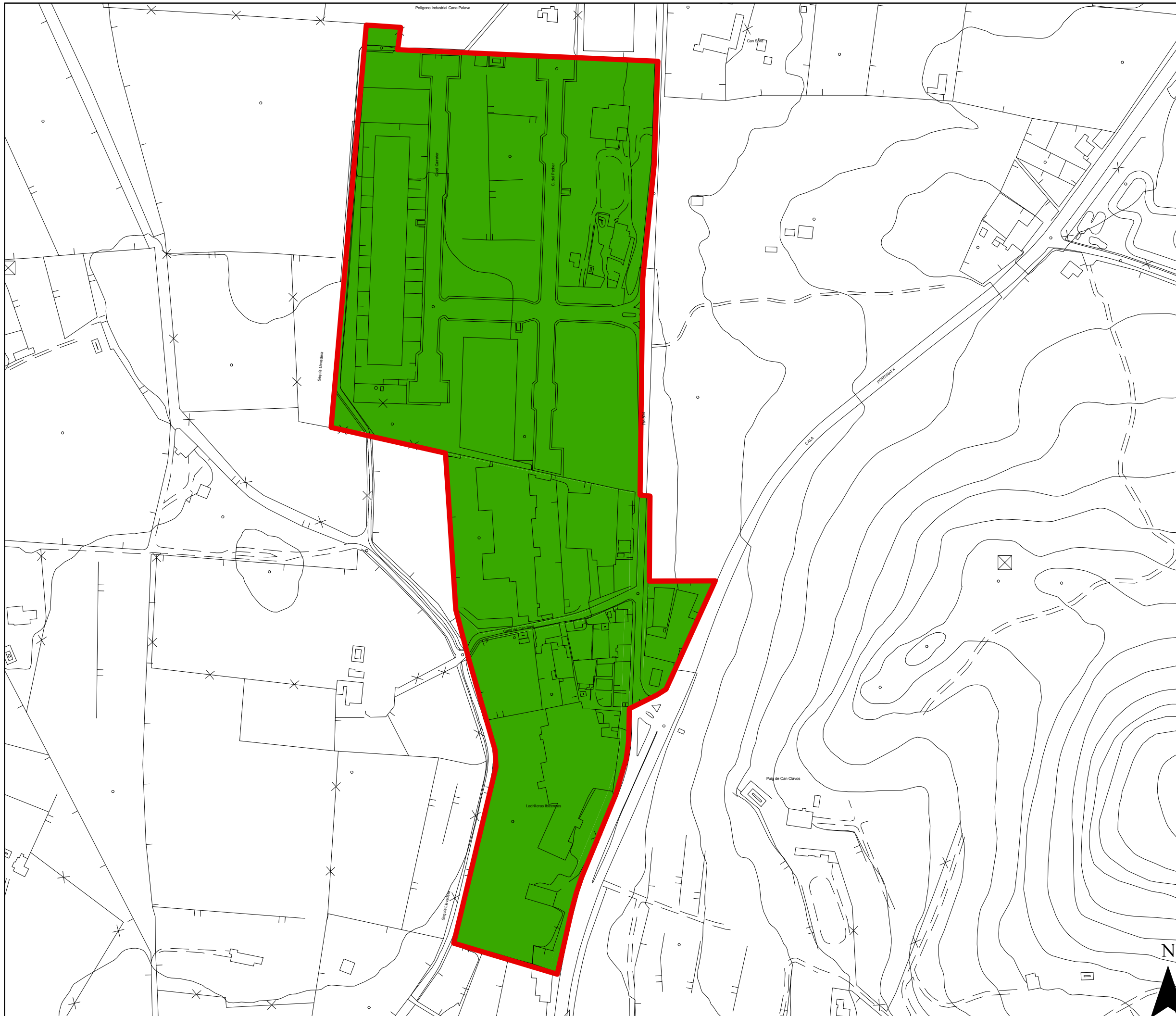
Can Fornet

Coordenadas:
ETRS 89 UTM Zone 31 N










**Plano
5.6**





AJUNTAMENT
DE SANTA EULÀRIA DES RIU

Zonificación acústica

-  A
-  B
-  C
-  D
-  E
-  F
-  G

Zonificación acústica según el Real Decreto 1367/2007, por el que se desarrolla la Ley 37/2003 del Ruido

- A. Predominio de uso residencial
- B. Predominio de uso industrial
- C. Predominio de uso recreativo y espectáculos
- D. Predominio de uso terciario distinto a C
- E- Predominio de uso sanitario, docente y cultural
- F. Sectores del territorio afectados a sistemas generales de infraestructuras de transporte
- G. Espacios naturales que requieren una especial protección contra la contaminación acústica

**ESTUDIO ACÚSTICO
DEL MUNICIPIO DE
SANTA EULÀRIA DES RIU**

Fecha:
Noviembre 2016

**ZONIFICACIÓN
ACÚSTICA**

Escala:
1:3.000

Ca Na Palava

Coordenadas:
ETRS 89 UTM Zone 31 N



**Plano
5.7**



AJUNTAMENT
DE SANTA EULÀRIA DES RIU

Zonificación acústica

- A
- B
- C
- D
- E
- F
- G

Zonificación acústica según el Real Decreto 1367/2007, por el que se desarrolla la Ley 37/2003 del Ruido

- A. Predominio de uso residencial
- B. Predominio de uso industrial
- C. Predominio de uso recreativo y espectáculos
- D. Predominio de uso terciario distinto a C
- E- Predominio de uso sanitario, docente y cultural
- F. Sectores del territorio afectados a sistemas generales de infraestructuras de transporte
- G. Espacios naturales que requieren una especial protección contra la contaminación acústica

**ESTUDIO ACÚSTICO
DEL MUNICIPIO DE
SANTA EULÀRIA DES RIU**

Fecha:
Noviembre 2016

**ZONIFICACIÓN
ACÚSTICA**

Escala:
1:1.500

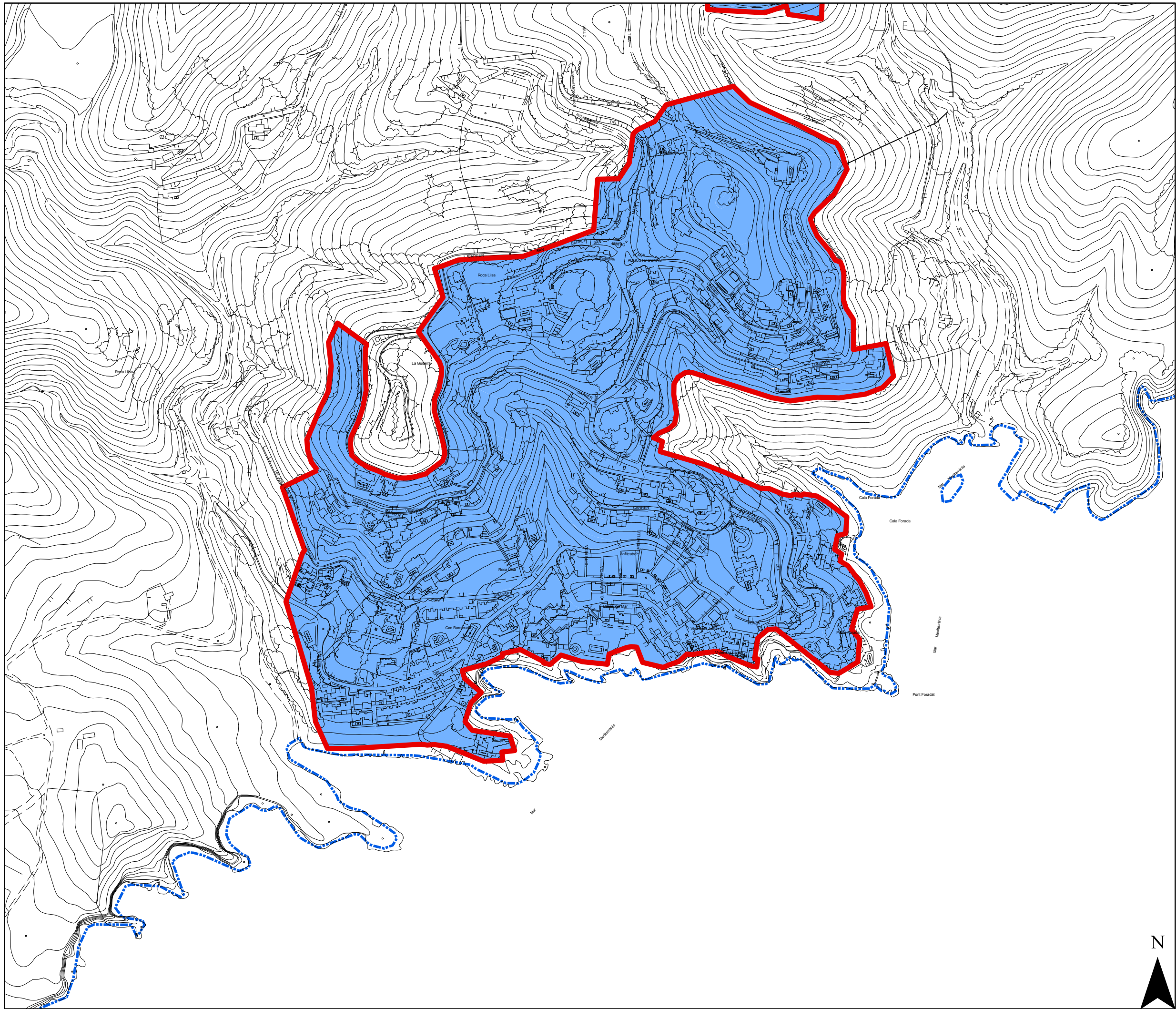
Xiquet Pou

Coordenadas:
ETRS 89 UTM Zone 31 N




**Plano
5.8**





AJUNTAMENT
DE SANTA EULÀRIA DES RIU

Zonificación acústica



Zonificación acústica según el Real Decreto 1367/2007, por el que se desarrolla la Ley 37/2003 del Ruido

- A. Predominio de uso residencial
- B. Predominio de uso industrial
- C. Predominio de uso recreativo y espectáculos
- D. Predominio de uso terciario distinto a C
- E. Predominio de uso sanitario, docente y cultural
- F. Sectores del territorio afectados a sistemas generales de infraestructuras de transporte
- G. Espacios naturales que requieren una especial protección contra la contaminación acústica

ESTUDIO ACÚSTICO DEL MUNICIPIO DE SANTA EULÀRIA DES RIU

Fecha:
Noviembre 2016

**ZONIFICACIÓN
ACÚSTICA**

Escala:
1:5.000

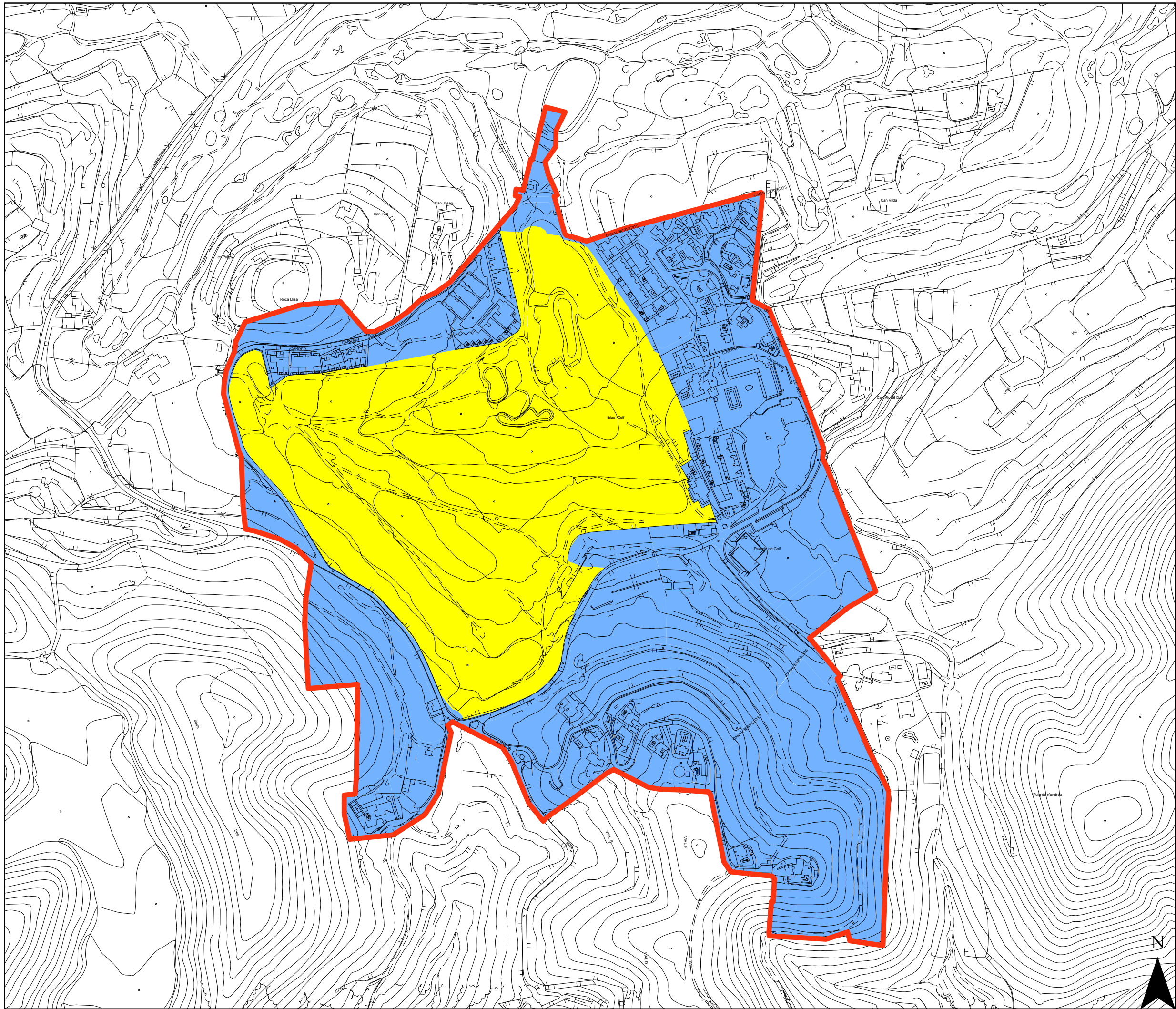
**Roca Llisa
(Urbanización)**

Coordenadas:
ETRS 89 UTM Zone 31 N



**Plano
5.9**





AJUNTAMENT
DE SANTA EULÀRIA DES RIU

Zonificación acústica

- A
- B
- C
- D
- E
- F
- G

Zonificación acústica según el Real Decreto 1367/2007, por el que se desarrolla la Ley 37/2003 del Ruido

- A. Predominio de uso residencial
- B. Predominio de uso industrial
- C. Predominio de uso recreativo y espectáculos
- D. Predominio de uso terciario distinto a C
- E- Predominio de uso sanitario, docente y cultural
- F. Sectores del territorio afectados a sistemas generales de infraestructuras de transporte
- G. Espacios naturales que requieren una especial protección contra la contaminación acústica

**ESTUDIO ACÚSTICO
DEL MUNICIPIO DE
SANTA EULÀRIA DES RIU**

Fecha:
Noviembre 2016

**ZONIFICACIÓN
ACÚSTICA**

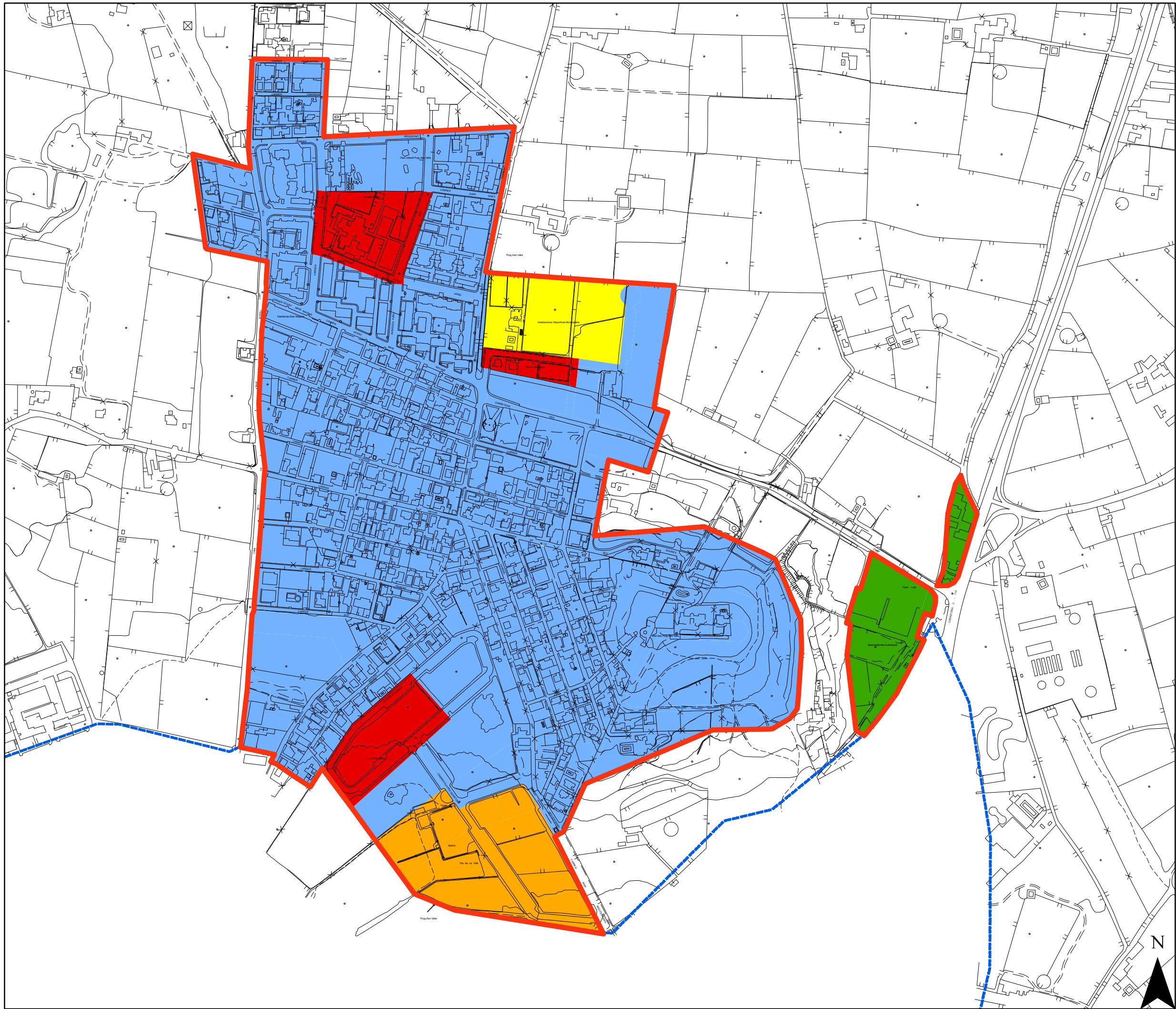
Escala:
1:5.000

**Roca Lliça
(Golf de Ibiza)**

Coordenadas:
ETRS 89 UTM Zone 31 N



**Plano
5.10**



AJUNTAMENT
DE SANTA EULÀRIA DES RIU

Zonificación acústica

- A
- B
- C
- D
- E
- F
- G

Zonificación acústica según el Real Decreto 1367/2007, por el que se desarrolla la Ley 37/2003 del Ruido

- A. Predominio de uso residencial
- B. Predominio de uso industrial
- C. Predominio de uso recreativo y espectáculos
- D. Predominio de uso terciario distinto a C
- E. Predominio de uso sanitario, docente y cultural
- F. Sectores del territorio afectados a sistemas generales de infraestructuras de transporte
- G. Espacios naturales que requieren una especial protección contra la contaminación acústica

**ESTUDIO ACÚSTICO
DEL MUNICIPIO DE
SANTA EULÀRIA DES RIU**

Fecha:
Noviembre 2016

**ZONIFICACIÓN
ACÚSTICA**

Escala:
1:5.000

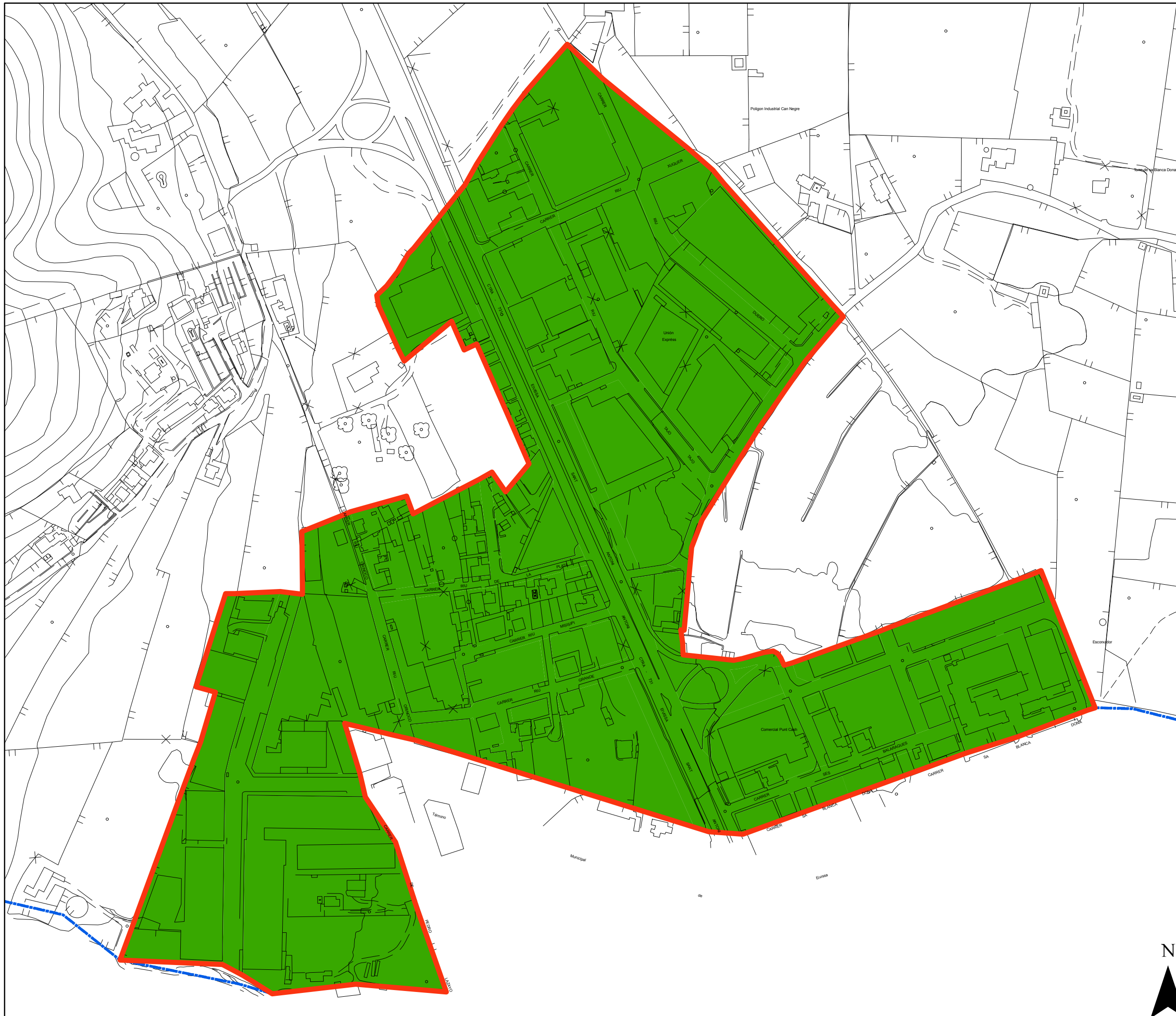
**Puig
d'en Valls**

Coordenadas:
ETRS 89 UTM Zone 31 N



**Plano
5.11**





AJUNTAMENT
DE SANTA EULÀRIA DES RIU

Zonificación acústica

- A
- B
- C
- D
- E
- F
- G

Zonificación acústica según el Real Decreto 1367/2007, por el que se desarrolla la Ley 37/2003 del Ruido

- A. Predominio de uso residencial
- B. Predominio de uso industrial
- C. Predominio de uso recreativo y espectáculos
- D. Predominio de uso terciario distinto a C
- E. Predominio de uso sanitario, docente y cultural
- F. Sectores del territorio afectados a sistemas generales de infraestructuras de transporte
- G. Espacios naturales que requieren una especial protección contra la contaminación acústica

ESTUDIO ACÚSTICO DEL MUNICIPIO DE SANTA EULÀRIA DES RIU

Fecha:
Noviembre 2016

**ZONIFICACIÓN
ACÚSTICA**

Escala:
1:3.000

**Can Negre
Can Bufí**

Coordenadas:
ETRS 89 UTM Zone 31 N


**Plano
5.12**





AJUNTAMENT
DE SANTA EULÀRIA DES RIU

Zonificación acústica



Zonificación acústica según el Real Decreto 1367/2007, por el que se desarrolla la Ley 37/2003 del Ruido

- A. Predominio de uso residencial
- B. Predominio de uso industrial
- C. Predominio de uso recreativo y espectáculos
- D. Predominio de uso terciario distinto a C
- E. Predominio de uso sanitario, docente y cultural
- F. Sectores del territorio afectados a sistemas generales de infraestructuras de transporte
- G. Espacios naturales que requieren una especial protección contra la contaminación acústica

ESTUDIO ACÚSTICO DEL MUNICIPIO DE SANTA EULÀRIA DES RIU

Fecha:
Noviembre 2016

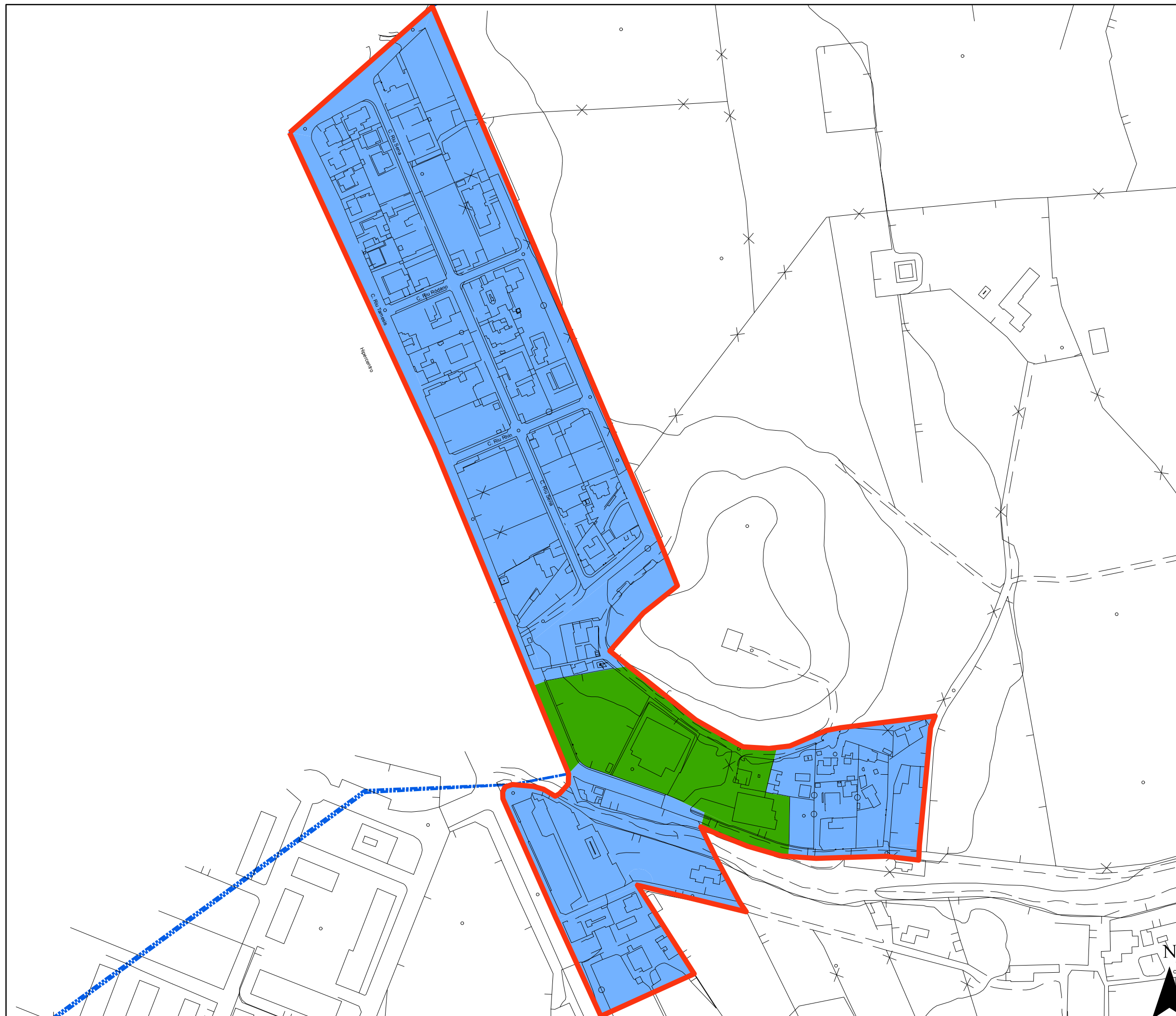
**ZONIFICACIÓN
ACÚSTICA**

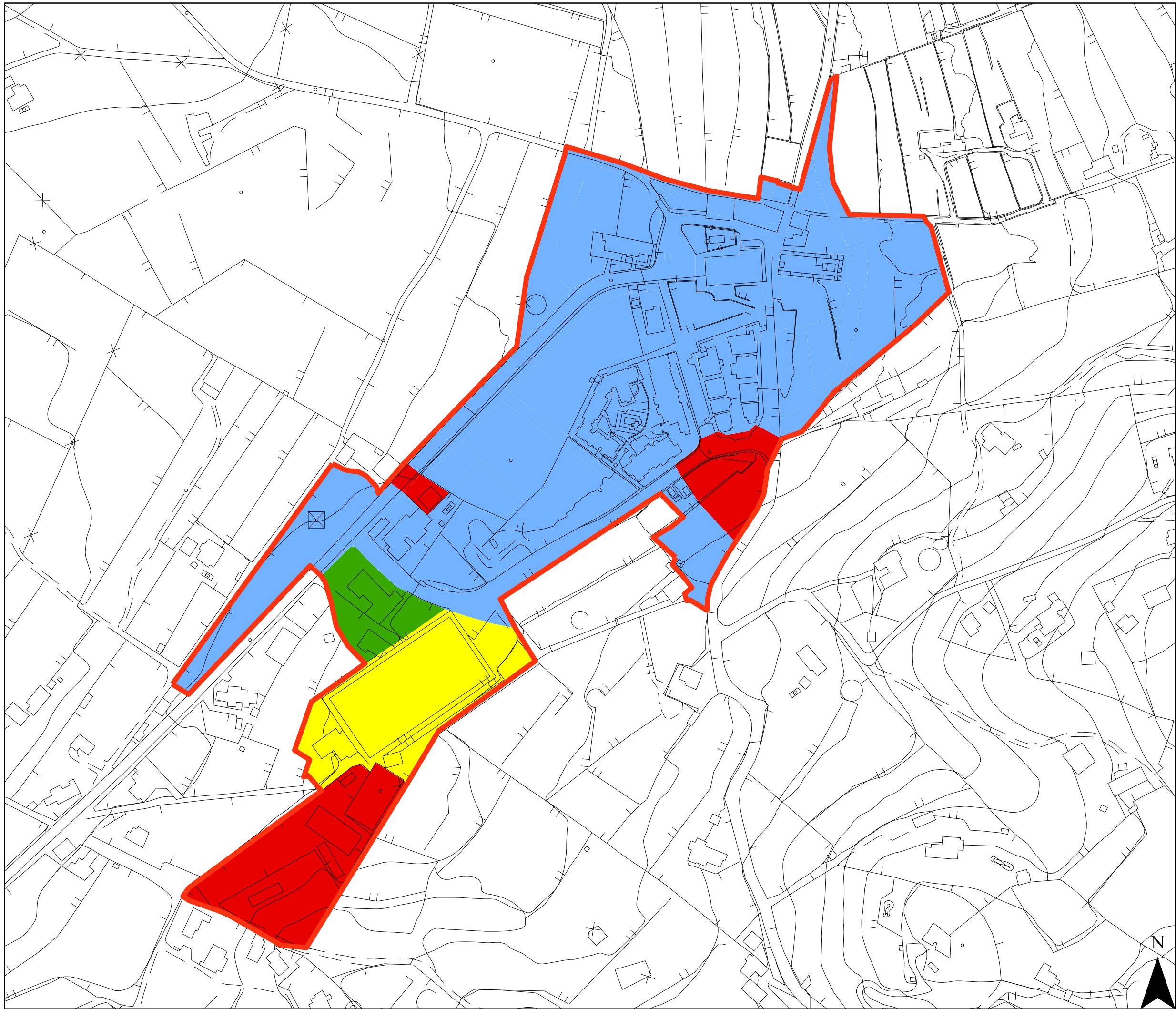
Escala:
1:2.500

Cas Corp

Coordenadas:
ETRS 89 UTM Zone 31 N


**Plano
5.13**





AJUNTAMENT
DE SANTA EULÀRIA DES RIU

Zonificación acústica



Zonificación acústica según el Real Decreto 1367/2007, por el que se desarrolla la Ley 37/2003 del Ruido

- A. Predominio de uso residencial
- B. Predominio de uso industrial
- C. Predominio de uso recreativo y espectáculos
- D. Predominio de uso terciario distinto a C
- E. Predominio de uso sanitario, docente y cultural
- F. Sectores del territorio afectados a sistemas generales de infraestructuras de transporte
- G. Espacios naturales que requieren una especial protección contra la contaminación acústica

ESTUDIO ACÚSTICO DEL MUNICIPIO DE SANTA EULÀRIA DES RIU

Fecha:
Noviembre 2016

**ZONIFICACIÓN
ACÚSTICA**

Escala:
1:2.500

**Sant Carles
de Peralta**

Coordenadas:
ETRS 89 UTM Zone 31 N

**Plano
5.14**




DUNA BALEARES S.L.





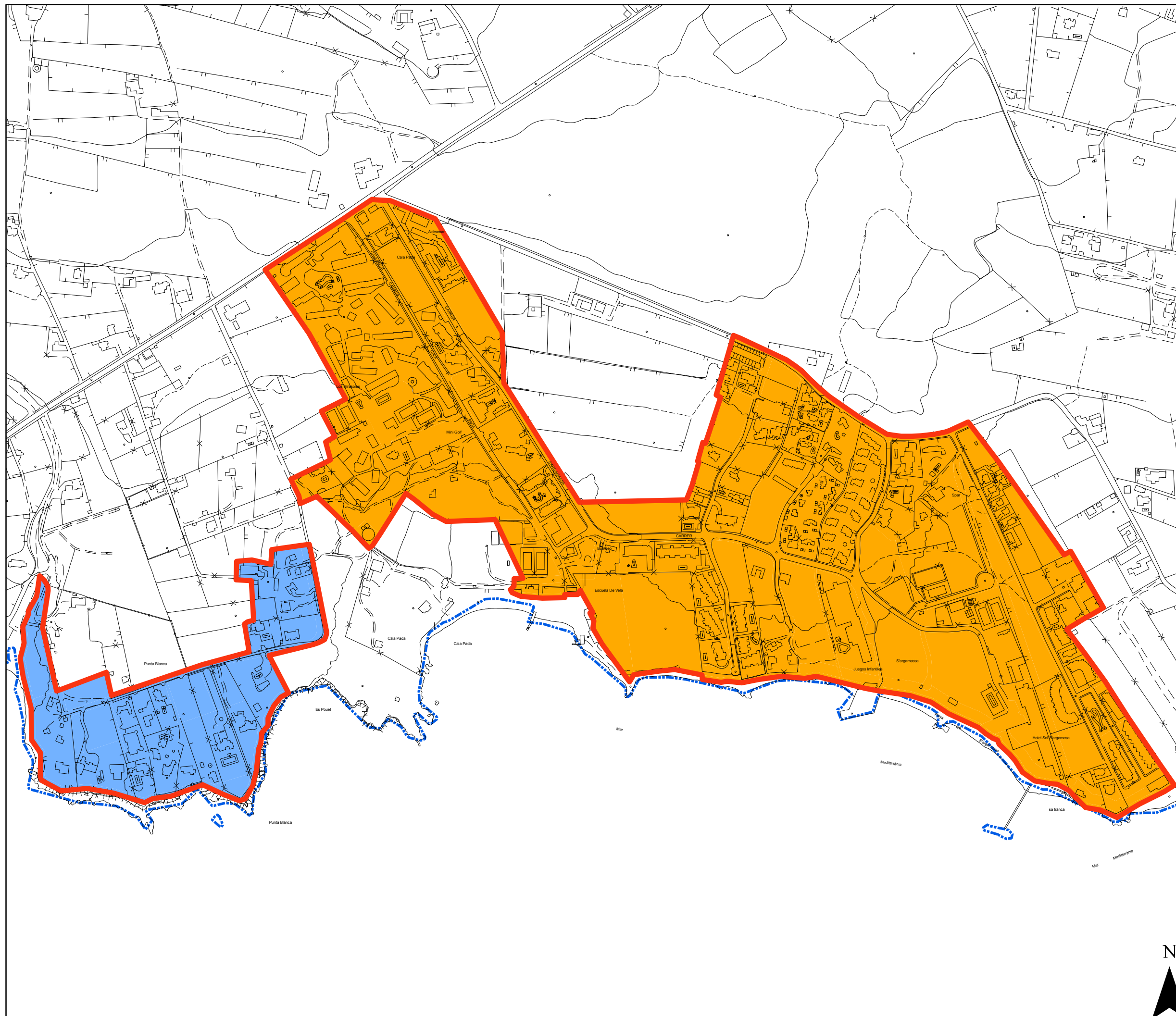
AJUNTAMENT
DE SANTA EULÀRIA DES RIU

Zonificación acústica



Zonificación acústica según el Real Decreto 1367/2007,
por el que se desarrolla la Ley 37/2003 del Ruido

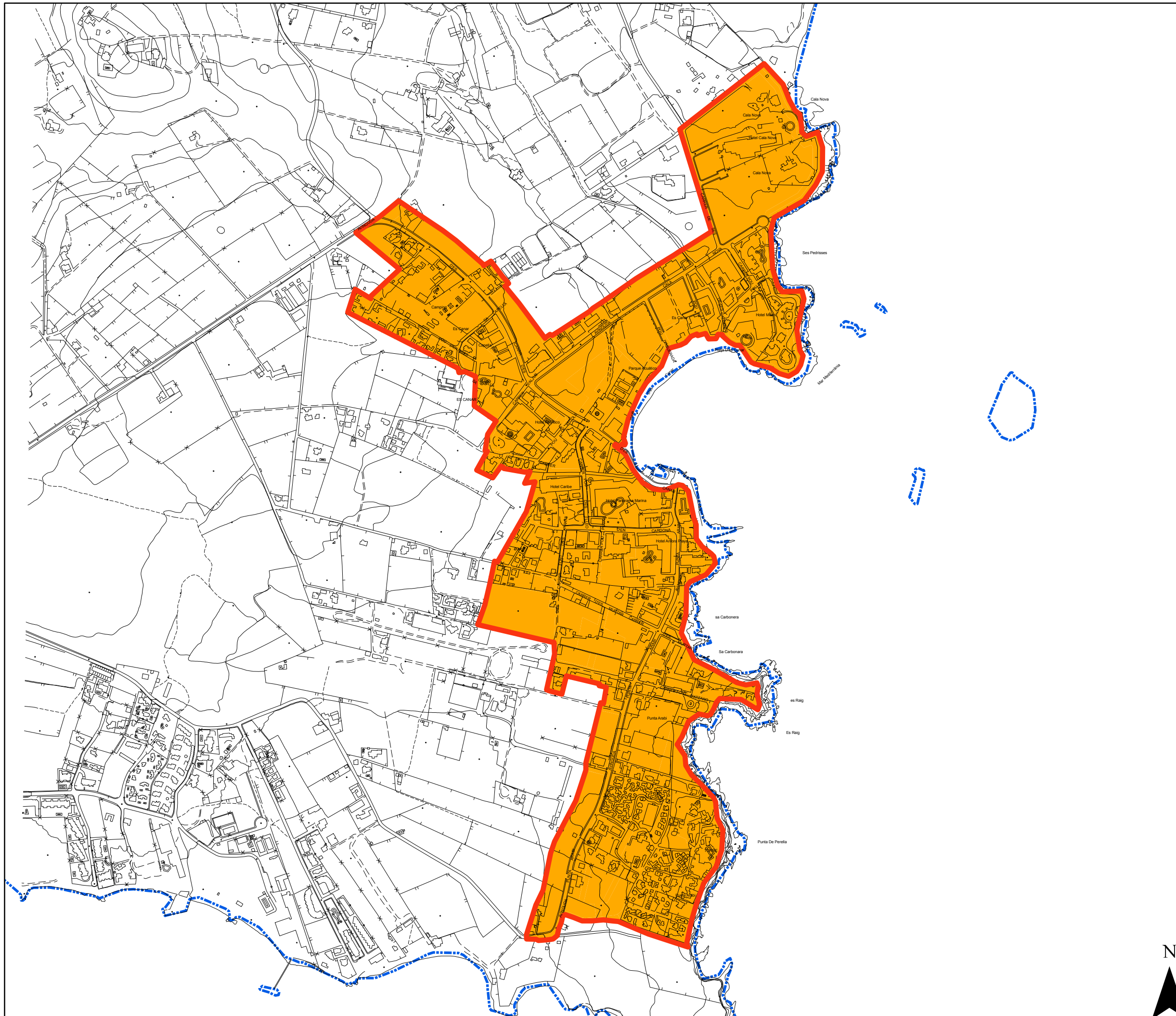
- A. Predominio de uso residencial
- B. Predominio de uso industrial
- C. Predominio de uso recreativo y espectáculos
- D. Predominio de uso terciario distinto a C
- E. Predominio de uso sanitario, docente y cultural
- F. Sectores del territorio afectados a sistemas generales de infraestructuras de transporte
- G. Espacios naturales que requieren una especial protección contra la contaminación acústica



ESTUDIO ACÚSTICO DEL MUNICIPIO DE SANTA EULÀRIA DES RIU

Fecha: Noviembre 2016	ZONIFICACIÓN ACÚSTICA
Escala: 1:5.000	Cala Pada S'Argamassa
Coordenadas: ETRS 89 UTM Zone 31 N	

 DUNA BALEARES S.L.	Plano 5.15
------------------------	-----------------------



AJUNTAMENT
DE SANTA EULÀRIA DES RIU

Zonificación acústica

- A
- B
- C
- D
- E
- F
- G

Zonificación acústica según el Real Decreto 1367/2007, por el que se desarrolla la Ley 37/2003 del Ruido

- A. Predominio de uso residencial
- B. Predominio de uso industrial
- C. Predominio de uso recreativo y espectáculos
- D. Predominio de uso terciario distinto a C
- E. Predominio de uso sanitario, docente y cultural
- F. Sectores del territorio afectados a sistemas generales de infraestructuras de transporte
- G. Espacios naturales que requieren una especial protección contra la contaminación acústica

ESTUDIO ACÚSTICO DEL MUNICIPIO DE SANTA EULÀRIA DES RIU

Fecha:
Noviembre 2016

**ZONIFICACIÓN
ACÚSTICA**

Escala:
1:7.500

**Es Canar
Punta Arabí**

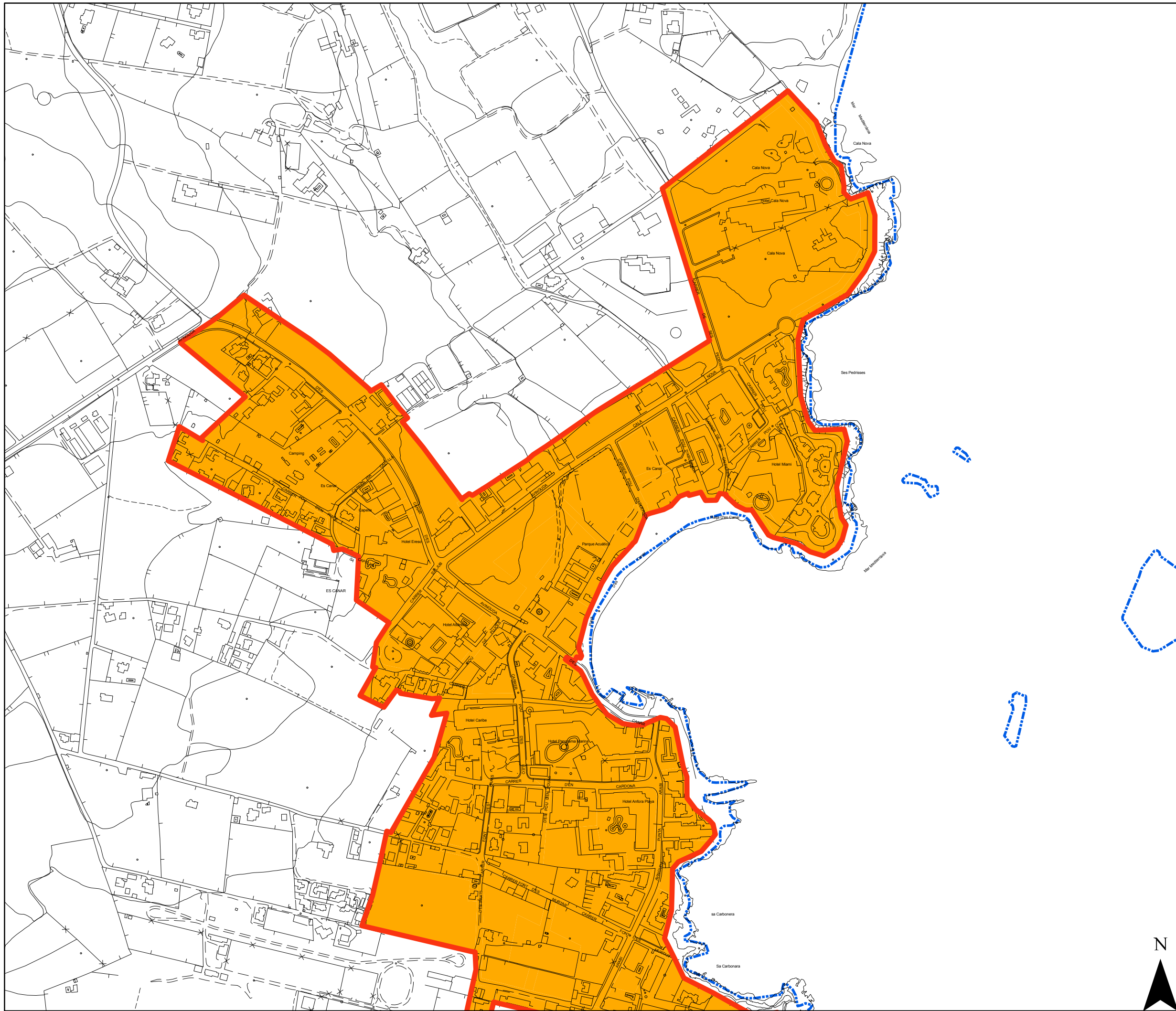
Coordenadas:
ETRS 89 UTM Zone 31 N

**Plano
5.16**



DUNA BALEARES S.L.





AJUNTAMENT
DE SANTA EULÀRIA DES RIU

Zonificación acústica

- A
- B
- C
- D
- E
- F
- G

Zonificación acústica según el Real Decreto 1367/2007, por el que se desarrolla la Ley 37/2003 del Ruido

- A. Predominio de uso residencial
- B. Predominio de uso industrial
- C. Predominio de uso recreativo y espectáculos
- D. Predominio de uso terciario distinto a C
- E. Predominio de uso sanitario, docente y cultural
- F. Sectores del territorio afectados a sistemas generales de infraestructuras de transporte
- G. Espacios naturales que requieren una especial protección contra la contaminación acústica

ESTUDIO ACÚSTICO DEL MUNICIPIO DE SANTA EULÀRIA DES RIU

Fecha:
Noviembre 2016

**ZONIFICACIÓN
ACÚSTICA**

Escala:
1:5.000

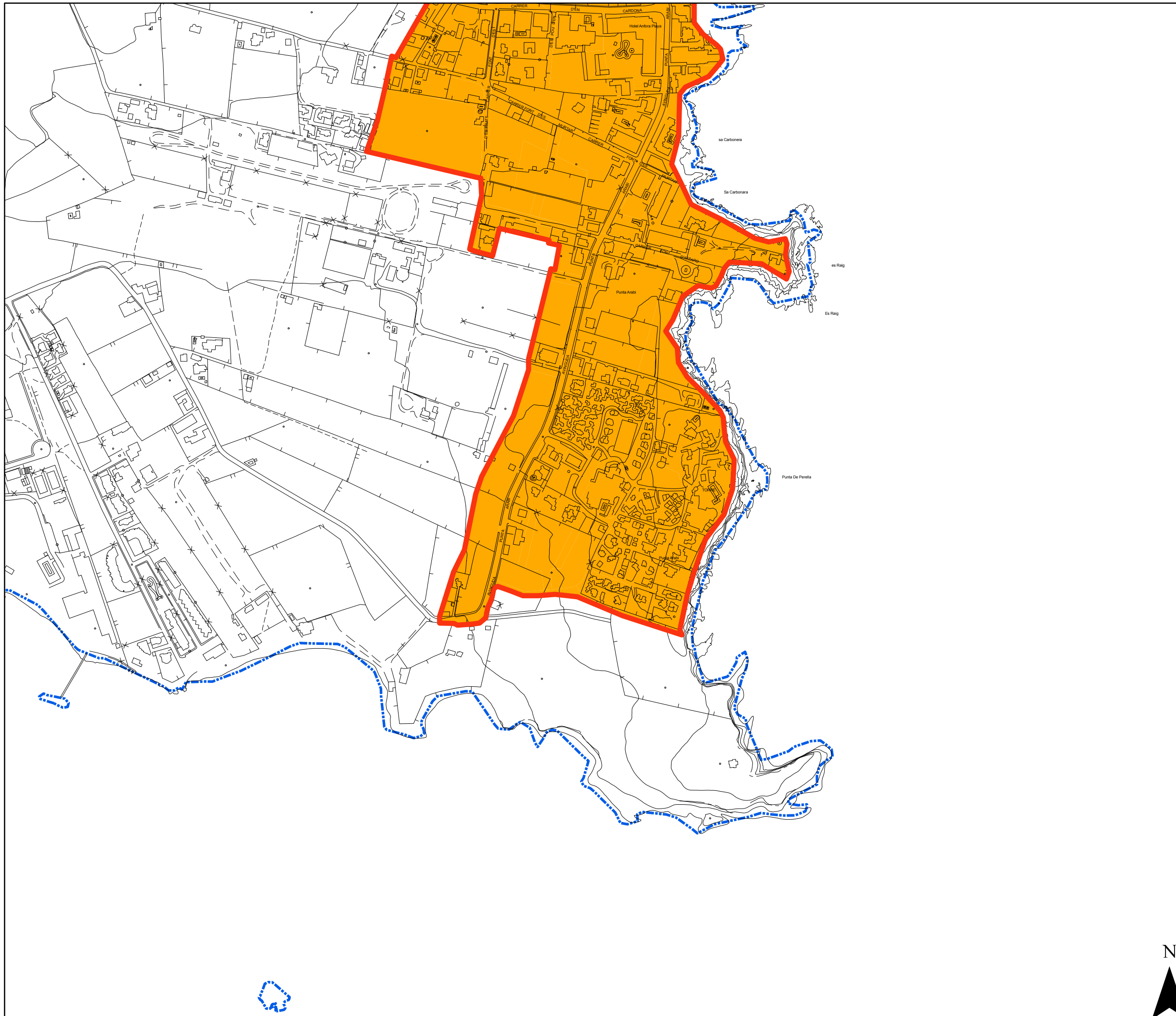
**Es Canar
Punta Arabí**

Coordenadas:
ETRS 89 UTM Zone 31 N



**Plano
5.16a**





AJUNTAMENT
DE SANTA EULÀRIA DES RIU

Zonificación acústica

- A
- B
- C
- D
- E
- F
- G

Zonificación acústica según el Real Decreto 1367/2007, por el que se desarrolla la Ley 37/2003 del Ruido

- A. Predominio de uso residencial
- B. Predominio de uso industrial
- C. Predominio de uso recreativo y espectáculos
- D. Predominio de uso terciario distinto a C
- E. Predominio de uso sanitario, docente y cultural
- F. Sectores del territorio afectados a sistemas generales de infraestructuras de transporte
- G. Espacios naturales que requieren una especial protección contra la contaminación acústica

ESTUDIO ACÚSTICO DEL MUNICIPIO DE SANTA EULÀRIA DES RIU

Fecha:
Noviembre 2016

**ZONIFICACIÓN
ACÚSTICA**

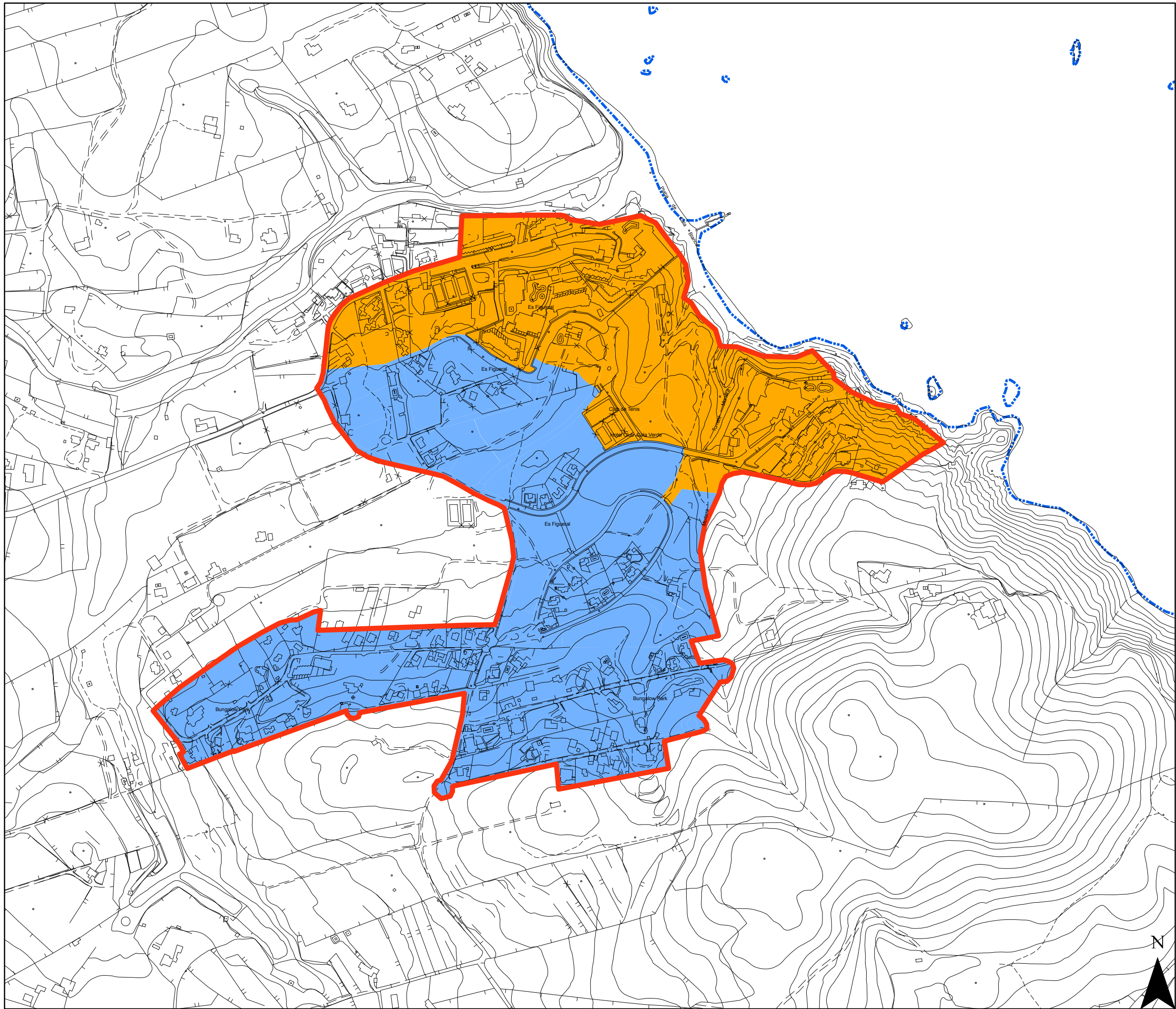
Escala:
1:5.000

**Es Canar
Punta Arabí**

Coordenadas:
ETRS 89 UTM Zone 31 N

**Plano
5.16b**





AJUNTAMENT
DE SANTA EULÀRIA DES RIU

Zonificación acústica

- A
- B
- C
- D
- E
- F
- G

Zonificación acústica según el Real Decreto 1367/2007, por el que se desarrolla la Ley 37/2003 del Ruido

- A. Predominio de uso residencial
- B. Predominio de uso industrial
- C. Predominio de uso recreativo y espectáculos
- D. Predominio de uso terciario distinto a C
- E. Predominio de uso sanitario, docente y cultural
- F. Sectores del territorio afectados a sistemas generales de infraestructuras de transporte
- G. Espacios naturales que requieren una especial protección contra la contaminación acústica

ESTUDIO ACÚSTICO DEL MUNICIPIO DE SANTA EULÀRIA DES RIU

Fecha:
Noviembre 2016

**ZONIFICACIÓN
ACÚSTICA**

Escala:
1:5.000

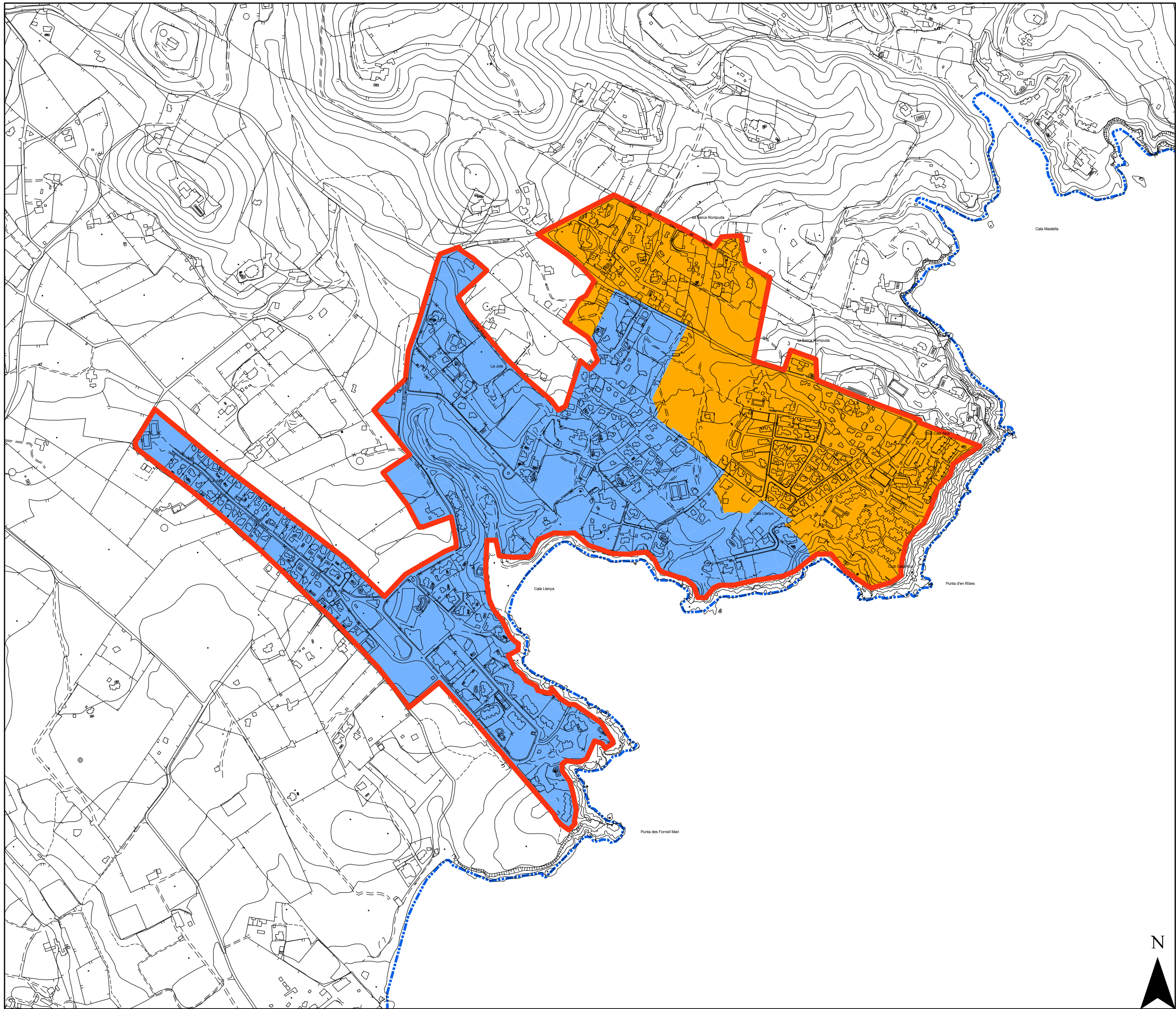
Es Figueral

Coordenadas:
ETRS 89 UTM Zone 31 N



**Plano
5.17**





AJUNTAMENT
DE SANTA EULÀRIA DES RIU

Zonificación acústica

- A
- B
- C
- D
- E
- F
- G

Zonificación acústica según el Real Decreto 1367/2007, por el que se desarrolla la Ley 37/2003 del Ruido

- A. Predominio de uso residencial
- B. Predominio de uso industrial
- C. Predominio de uso recreativo y espectáculos
- D. Predominio de uso terciario distinto a C
- E. Predominio de uso sanitario, docente y cultural
- F. Sectores del territorio afectados a sistemas generales de infraestructuras de transporte
- G. Espacios naturales que requieren una especial protección contra la contaminación acústica

ESTUDIO ACÚSTICO DEL MUNICIPIO DE SANTA EULÀRIA DES RIU

Fecha:
Noviembre 2016

**ZONIFICACIÓN
ACÚSTICA**

Escala:
1:7.500

**Cala Llenya
La Joya**

Coordenadas:
ETRS 89 UTM Zone 31 N

**Plano
5.18**





AJUNTAMENT
DE SANTA EULÀRIA DES RIU

Zonificación acústica

- A
- B
- C
- D
- E
- F
- G

Zonificación acústica según el Real Decreto 1367/2007,
por el que se desarrolla la Ley 37/2003 del Ruido

- A. Predominio de uso residencial
- B. Predominio de uso industrial
- C. Predominio de uso recreativo y espectáculos
- D. Predominio de uso terciario distinto a C
- E. Predominio de uso sanitario, docente y cultural
- F. Sectores del territorio afectados a sistemas generales de infraestructuras de transporte
- G. Espacios naturales que requieren una especial protección contra la contaminación acústica

ESTUDIO ACÚSTICO DEL MUNICIPIO DE SANTA EULÀRIA DES RIU

Fecha:
Noviembre 2016

**ZONIFICACIÓN
ACÚSTICA**

Escala:
1:5.000

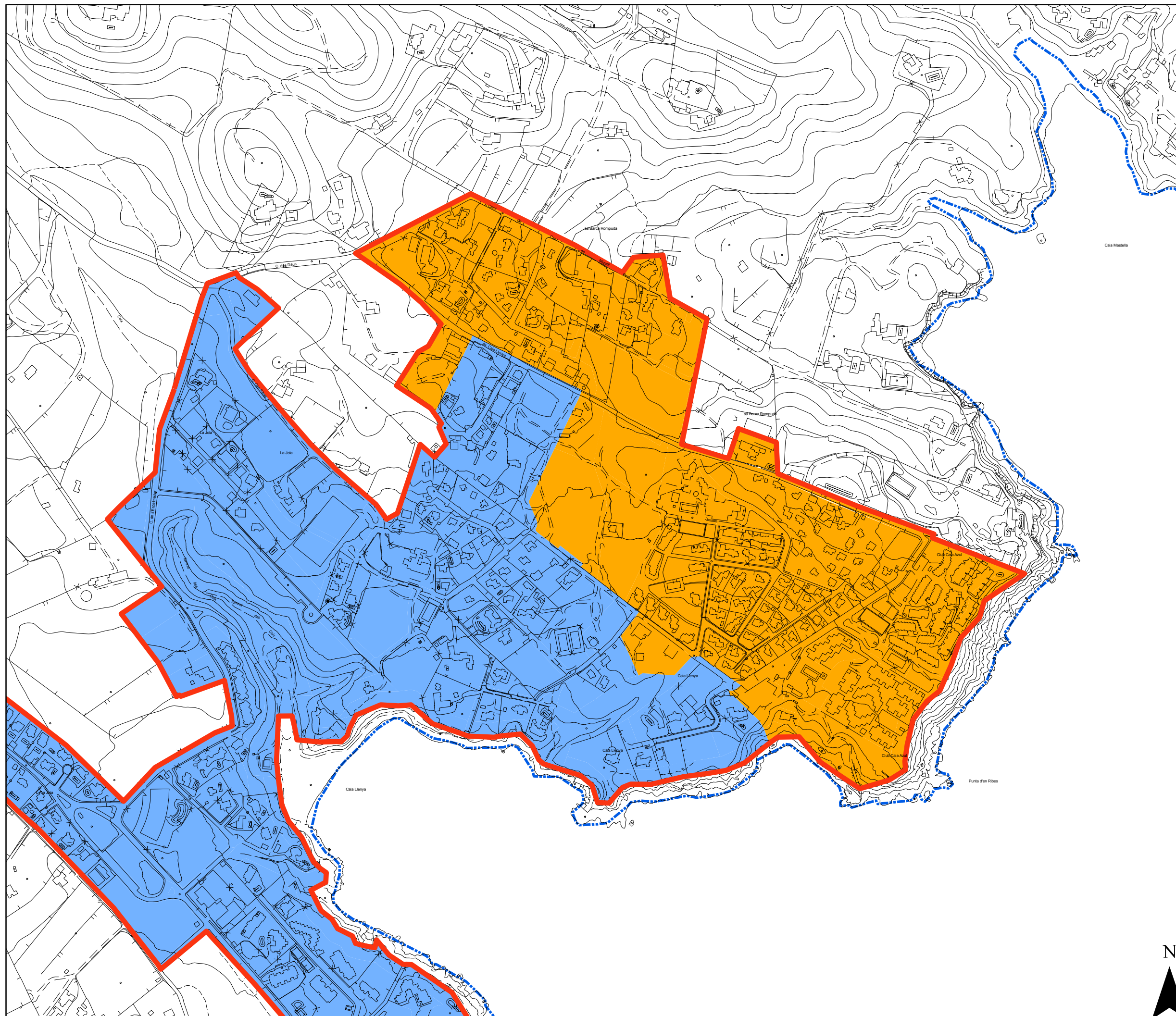
**Cala Llenya
La Joya**

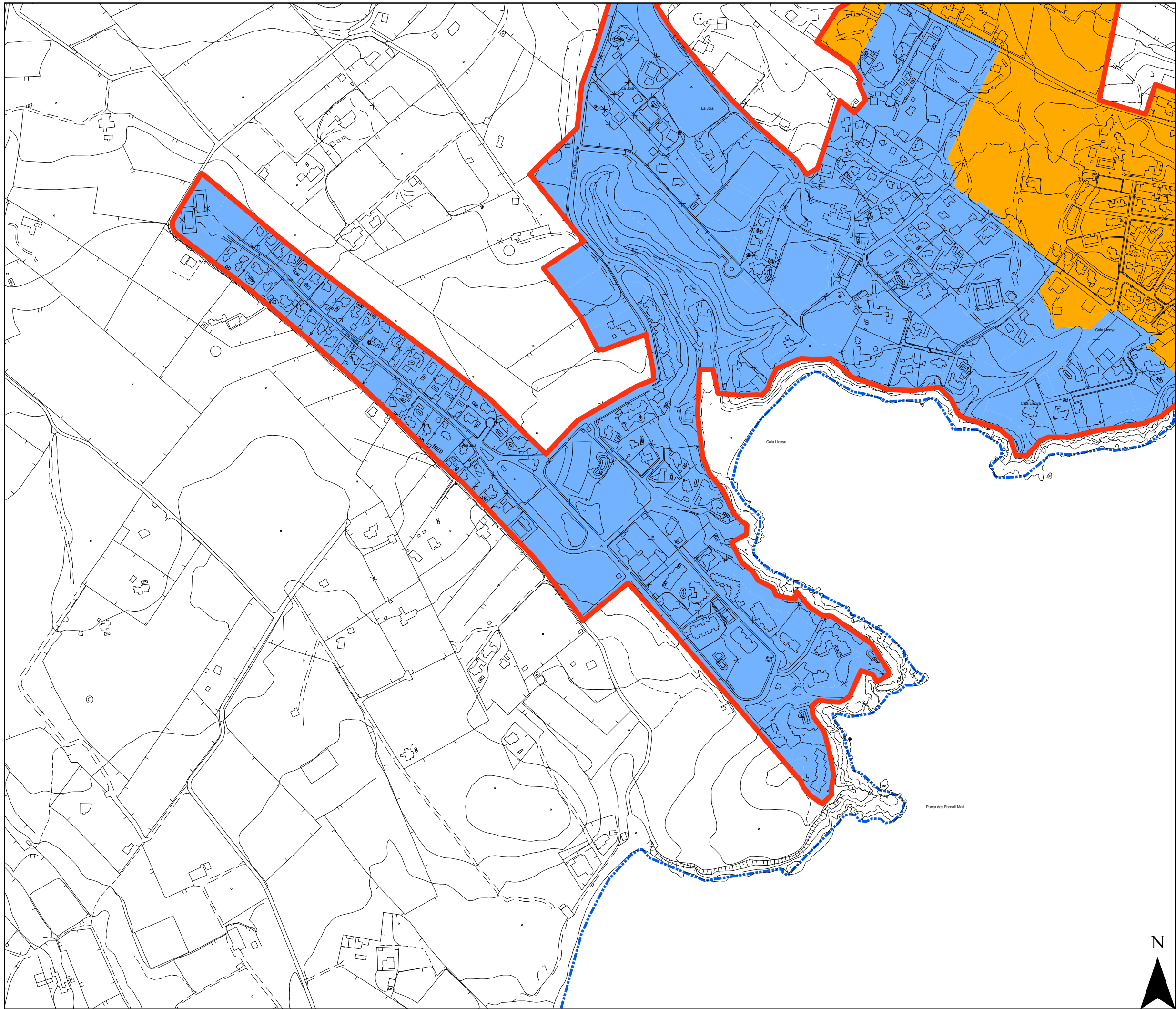
Coordenadas:
ETRS 89 UTM Zone 31 N

**Plano
5.18a**




DUNA BALEARES S.L.





AJUNTAMENT
DE SANTA EULÀRIA DES RIU

Zonificación acústica



Zonificación acústica según el Real Decreto 1367/2007, por el que se desarrolla la Ley 37/2003 del Ruido

- A. Predominio de uso residencial
- B. Predominio de uso industrial
- C. Predominio de uso recreativo y espectáculos
- D. Predominio de uso terciario distinto a C
- E. Predominio de uso sanitario, docente y cultural
- F. Sectores del territorio afectados a sistemas generales de infraestructuras de transporte
- G. Espacios naturales que requieren una especial protección contra la contaminación acústica

ESTUDIO ACÚSTICO DEL MUNICIPIO DE SANTA EULÀRIA DES RIU

Fecha:
Noviembre 2016

**ZONIFICACIÓN
ACÚSTICA**

Escala:
1:5.000

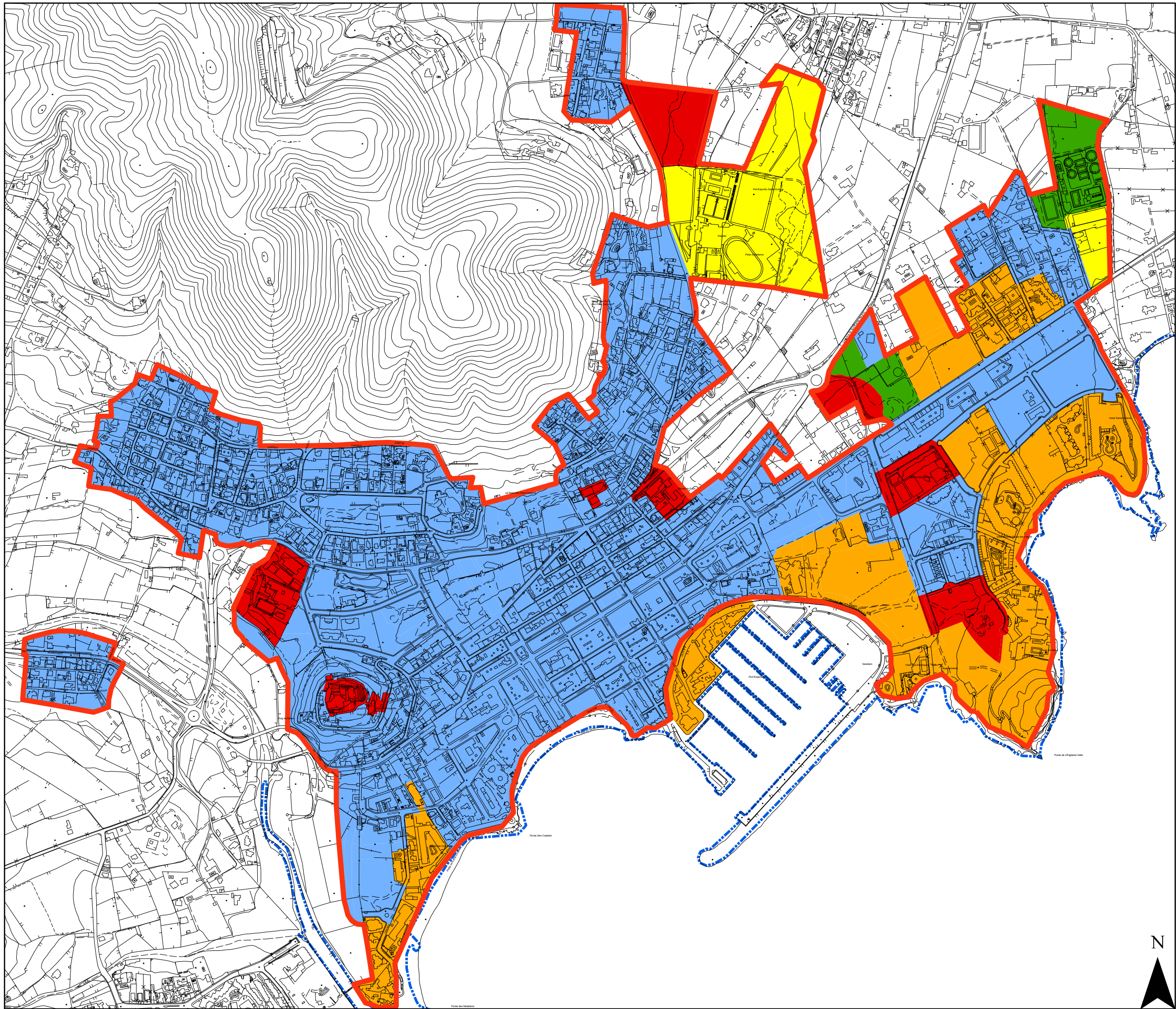
**Cala Llenya
La Joya**

Coordenadas:
ETRS 89 UTM Zone 31 N



**Plano
5.18b**





AJUNTAMENT
DE SANTA EULÀRIA DES RIU

Zonificación acústica

- A
- B
- C
- D
- E
- F
- G

Zonificación acústica según el Real Decreto 1367/2007, por el que se desarrolla la Ley 37/2003 del Ruido

- A. Predominio de uso residencial
- B. Predominio de uso industrial
- C. Predominio de uso recreativo y espectáculos
- D. Predominio de uso terciario distinto a C
- E. Predominio de uso sanitario, docente y cultural
- F. Sectores del territorio afectados a sistemas generales de infraestructuras de transporte
- G. Espacios naturales que requieren una especial protección contra la contaminación acústica

ESTUDIO ACÚSTICO DEL MUNICIPIO DE SANTA EULÀRIA DES RIU

Fecha:
Noviembre 2016

**ZONIFICACIÓN
ACÚSTICA**

Escala:
1:7.500

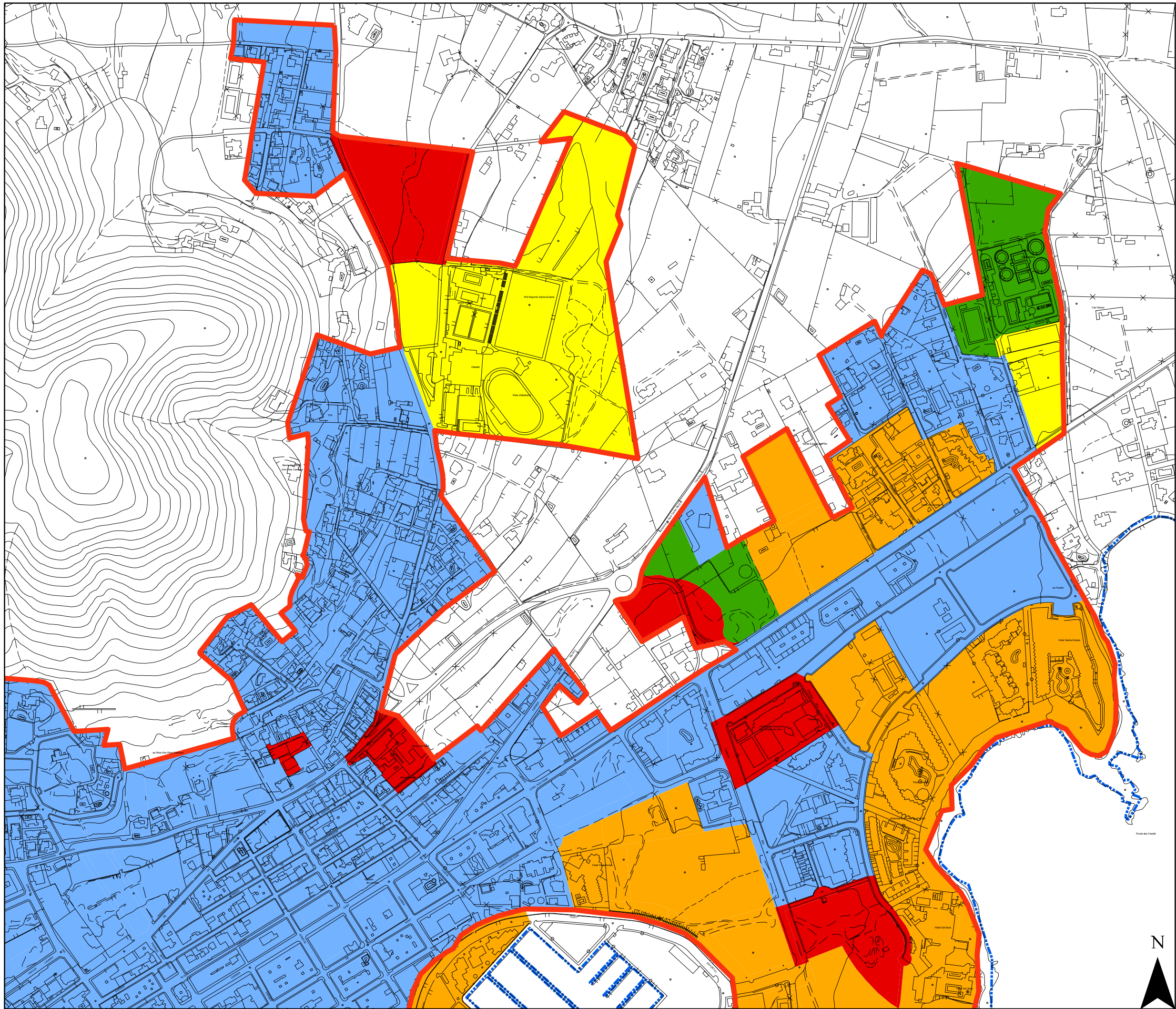
**Santa Eulària
des Riu**

Coordenadas:
ETRS 89 UTM Zone 31 N

**Plano
5.19**



DUNA BALEARES S.L.



AJUNTAMENT
DE SANTA EULÀRIA DES RIU

Zonificación acústica

- A
- B
- C
- D
- E
- F
- G

Zonificación acústica según el Real Decreto 1367/2007, por el que se desarrolla la Ley 37/2003 del Ruido

- A. Predominio de uso residencial
- B. Predominio de uso industrial
- C. Predominio de uso recreativo y espectáculos
- D. Predominio de uso terciario distinto a C
- E. Predominio de uso sanitario, docente y cultural
- F. Sectores del territorio afectados a sistemas generales de infraestructuras de transporte
- G. Espacios naturales que requieren una especial protección contra la contaminación acústica

ESTUDIO ACÚSTICO DEL MUNICIPIO DE SANTA EULÀRIA DES RIU

Fecha:
Noviembre 2016

**ZONIFICACIÓN
ACÚSTICA**

Escala:
1:5.000

**Santa Eulària
des Riu**

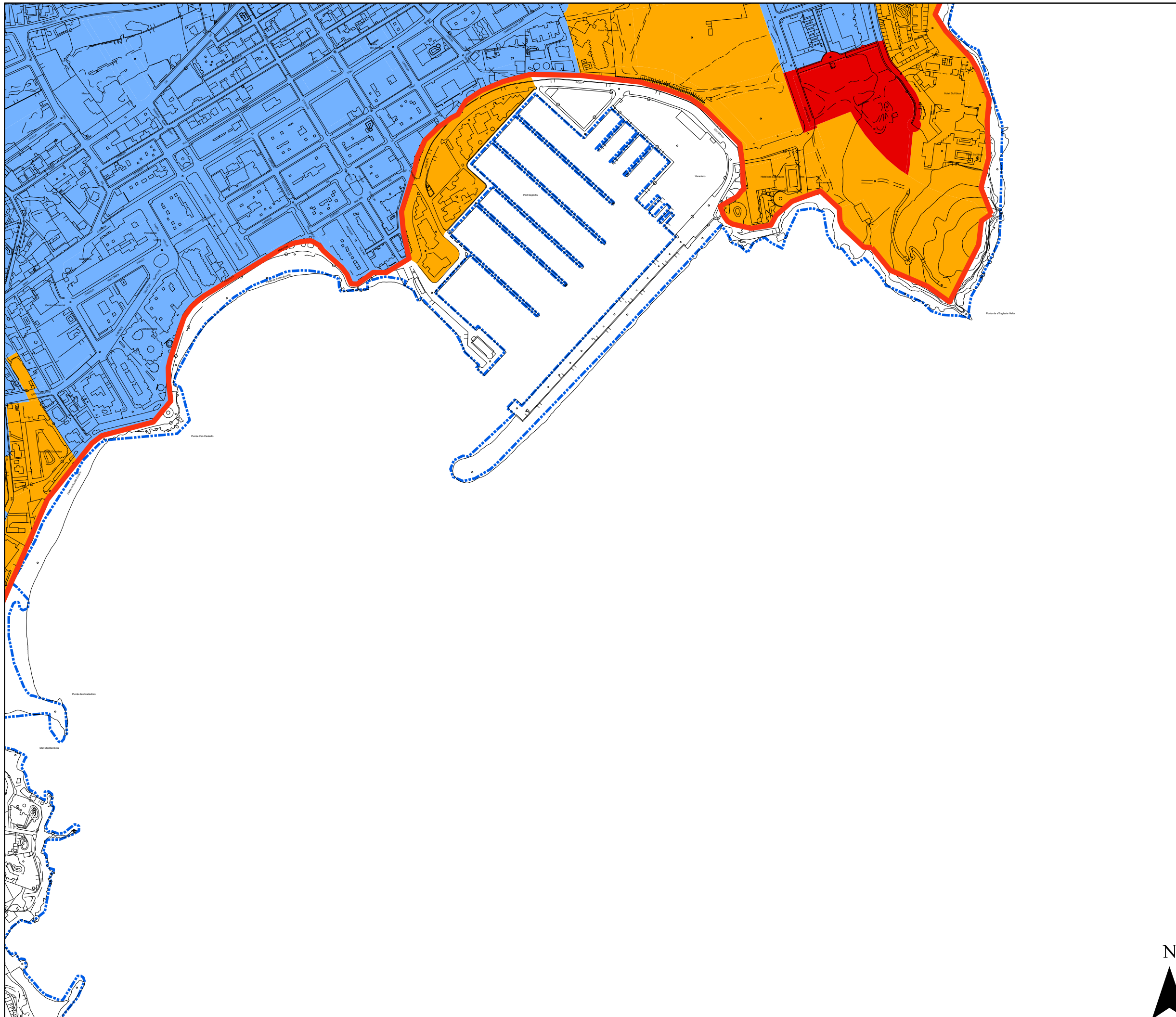
Coordenadas:
ETRS 89 UTM Zone 31 N

**Plano
5.19a**




DUNA BALEARES S.L.





AJUNTAMENT
DE SANTA EULÀRIA DES RIU

Zonificación acústica



Zonificación acústica según el Real Decreto 1367/2007,
por el que se desarrolla la Ley 37/2003 del Ruido

- A. Predominio de uso residencial
- B. Predominio de uso industrial
- C. Predominio de uso recreativo y espectáculos
- D. Predominio de uso terciario distinto a C
- E. Predominio de uso sanitario, docente y cultural
- F. Sectores del territorio afectados a sistemas generales de infraestructuras de transporte
- G. Espacios naturales que requieren una especial protección contra la contaminación acústica

ESTUDIO ACÚSTICO DEL MUNICIPIO DE SANTA EULÀRIA DES RIU

Fecha:
Noviembre 2016

**ZONIFICACIÓN
ACÚSTICA**

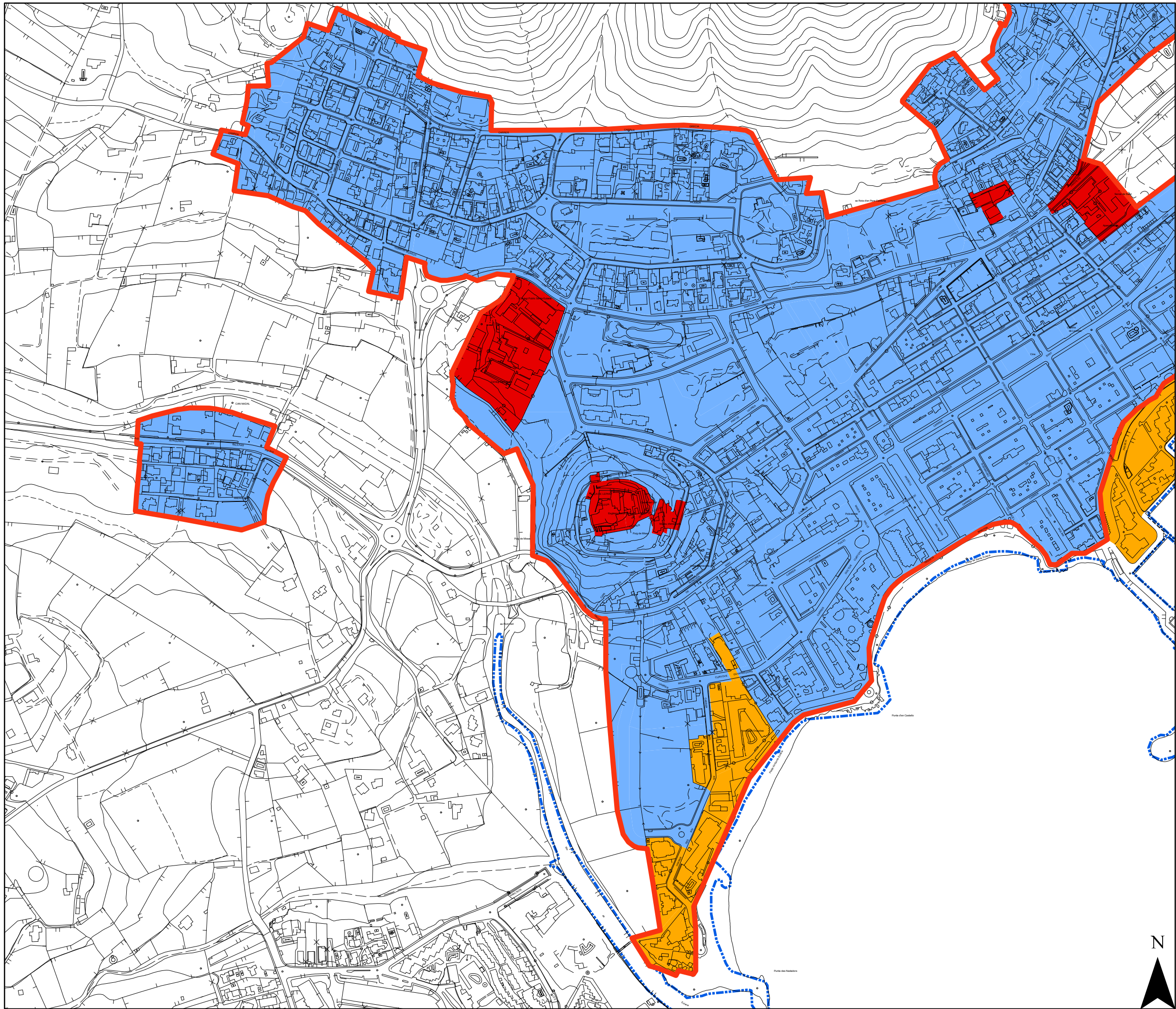
Escala:
1:5.000

**Santa Eulària
des Riu**

Coordenadas:
ETRS 89 UTM Zone 31 N

**Plano
5.19b**





AJUNTAMENT
DE SANTA EULÀRIA DES RIU

Zonificación acústica

- A
- B
- C
- D
- E
- F
- G

Zonificación acústica según el Real Decreto 1367/2007, por el que se desarrolla la Ley 37/2003 del Ruido

- A. Predominio de uso residencial
- B. Predominio de uso industrial
- C. Predominio de uso recreativo y espectáculos
- D. Predominio de uso terciario distinto a C
- E. Predominio de uso sanitario, docente y cultural
- F. Sectores del territorio afectados a sistemas generales de infraestructuras de transporte
- G. Espacios naturales que requieren una especial protección contra la contaminación acústica

ESTUDIO ACÚSTICO DEL MUNICIPIO DE SANTA EULÀRIA DES RIU

Fecha:
Noviembre 2016

**ZONIFICACIÓN
ACÚSTICA**

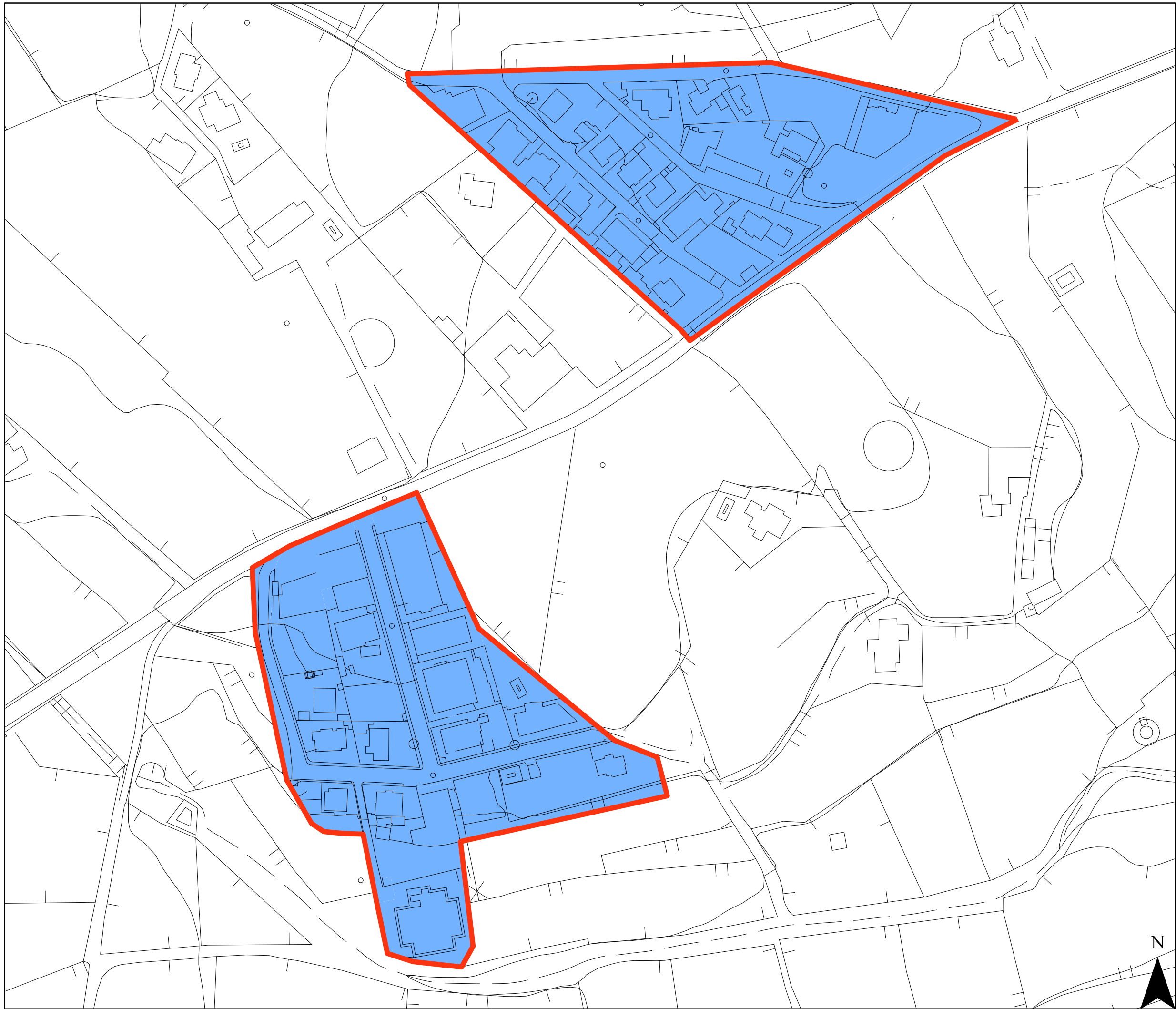
Escala:
1:5.000

**Santa Eulària
des Riu**

Coordenadas:
ETRS 89 UTM Zone 31 N


**Plano
5.19c**





AJUNTAMENT
DE SANTA EULÀRIA DES RIU

Zonificación acústica



Zonificación acústica según el Real Decreto 1367/2007, por el que se desarrolla la Ley 37/2003 del Ruido

- A. Predominio de uso residencial
- B. Predominio de uso industrial
- C. Predominio de uso recreativo y espectáculos
- D. Predominio de uso terciario distinto a C
- E. Predominio de uso sanitario, docente y cultural
- F. Sectores del territorio afectados a sistemas generales de infraestructuras de transporte
- G. Espacios naturales que requieren una especial protección contra la contaminación acústica

**ESTUDIO ACÚSTICO
DEL MUNICIPIO DE
SANTA EULÀRIA DES RIU**

Fecha:
Noviembre 2016

**ZONIFICACIÓN
ACÚSTICA**

Escala:
1:1.500

**Can Pep Poll
Sa Font**

Coordenadas:
ETRS 89 UTM Zone 31 N








**Plano
5.20**





AJUNTAMENT
DE SANTA EULÀRIA DES RIU

Zonificación acústica

-  A
-  B
-  C
-  D
-  E
-  F
-  G

Zonificación acústica según el Real Decreto 1367/2007, por el que se desarrolla la Ley 37/2003 del Ruido

- A. Predominio de uso residencial
- B. Predominio de uso industrial
- C. Predominio de uso recreativo y espectáculos
- D. Predominio de uso terciario distinto a C
- E. Predominio de uso sanitario, docente y cultural
- F. Sectores del territorio afectados a sistemas generales de infraestructuras de transporte
- G. Espacios naturales que requieren una especial protección contra la contaminación acústica

ESTUDIO ACÚSTICO DEL MUNICIPIO DE SANTA EULÀRIA DES RIU

Fecha:
Noviembre 2016

**ZONIFICACIÓN
ACÚSTICA**

Escala:
1:5.000

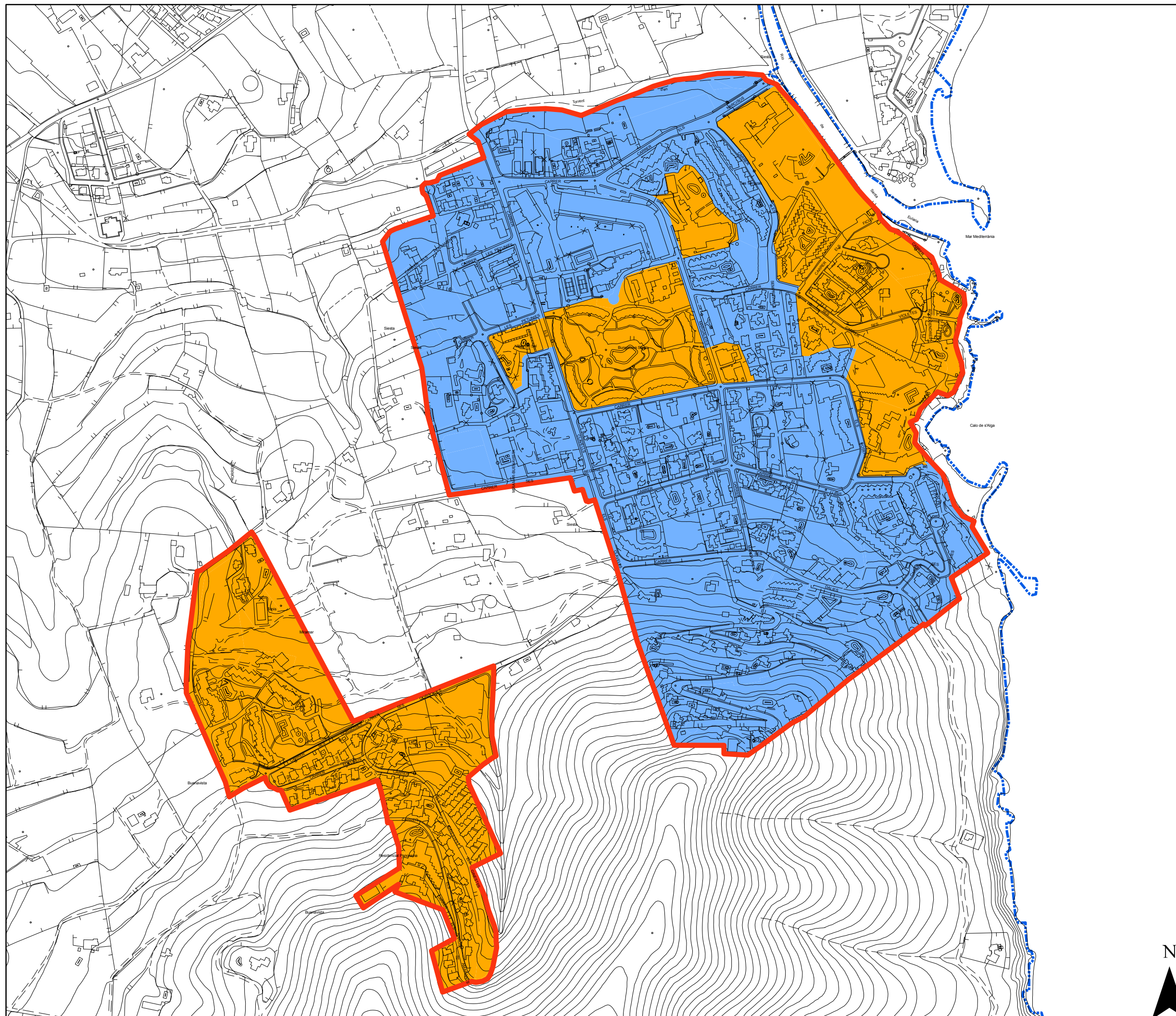
**Siesta
Montañas Verdes
Miramar
Buenavista**

Coordenadas:
ETRS 89 UTM Zone 31 N

**Plano
5.21**



DUNA BALEARES S.L.





AJUNTAMENT
DE SANTA EULÀRIA DES RIU

Zonificación acústica

- A
- B
- C
- D
- E
- F
- G

Zonificación acústica según el Real Decreto 1367/2007,
por el que se desarrolla la Ley 37/2003 del Ruido

- A. Predominio de uso residencial
- B. Predominio de uso industrial
- C. Predominio de uso recreativo y espectáculos
- D. Predominio de uso terciario distinto a C
- E. Predominio de uso sanitario, docente y cultural
- F. Sectores del territorio afectados a sistemas generales de infraestructuras de transporte
- G. Espacios naturales que requieren una especial protección contra la contaminación acústica

ESTUDIO ACÚSTICO DEL MUNICIPIO DE SANTA EULÀRIA DES RIU

Fecha:
Noviembre 2016

**ZONIFICACIÓN
ACÚSTICA**

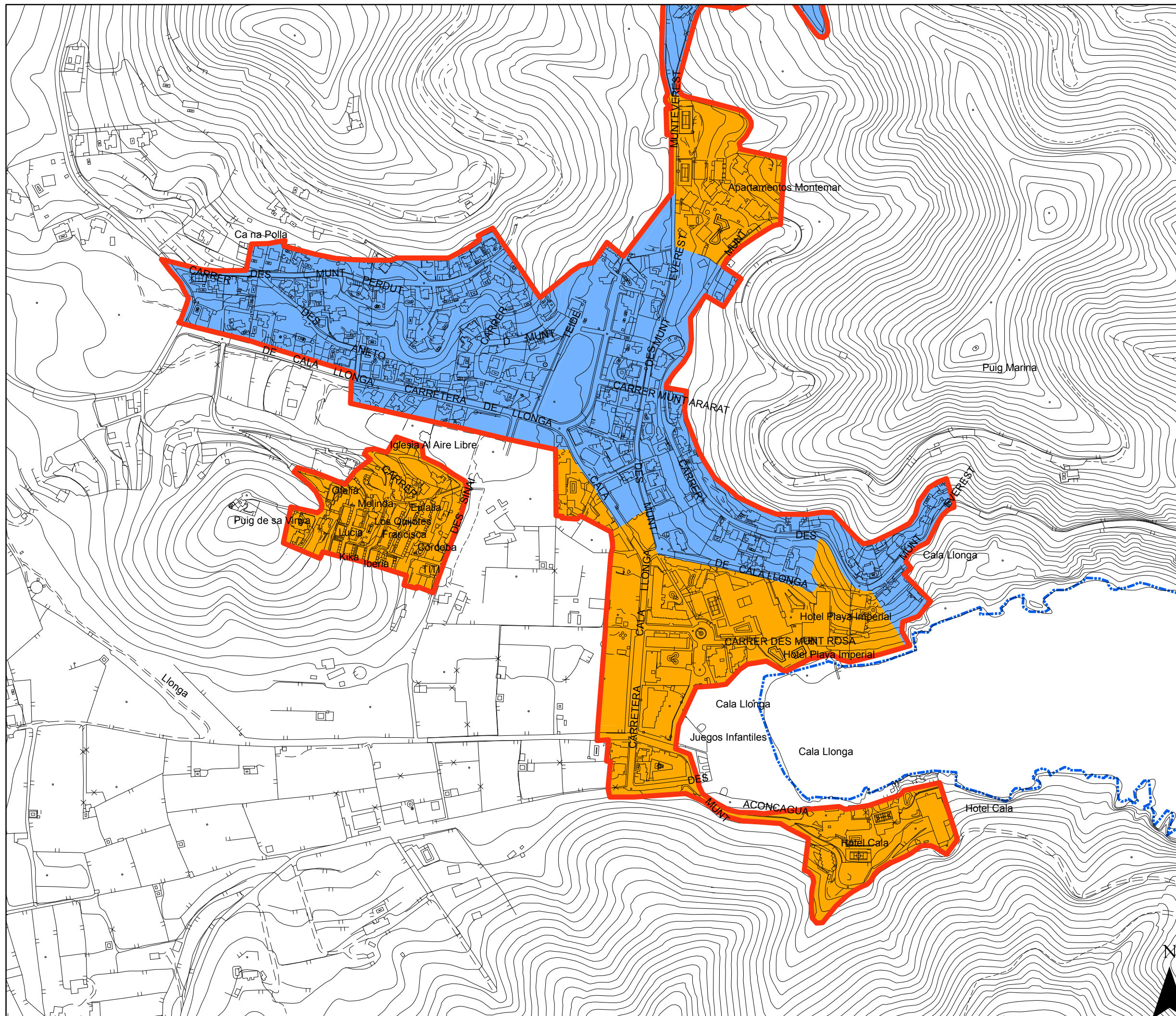
Escala:
1:5.000

**Cala Llonga
Espàrragos**

Coordenadas:
ETRS 89 UTM Zone 31 N




**Plano
5.22**





AJUNTAMENT
DE SANTA EULÀRIA DES RIU

Zonificació acústica



Zonificació acústica segun el Real Decreto 1367/2007,
por el que se desarrolla la Ley 37/2003 del Ruido

- A. Predominio de uso residencial
- B. Predominio de uso industrial
- C. Predominio de uso recreativo y espectáculos
- D. Predominio de uso terciario distinto a C
- E. Predominio de uso sanitario, docente y cultural
- F. Sectores del territorio afectados a sistemas generales de infraestructuras de transporte
- G. Espacios naturales que requieren una especial protección contra la contaminación acústica

ESTUDIO ACÚSTICO DEL MUNICIPIO DE SANTA EULÀRIA DES RIU

Fecha:
Noviembre 2016

**ZONIFICACIÓN
ACÚSTICA**

Escala:
1:2.500

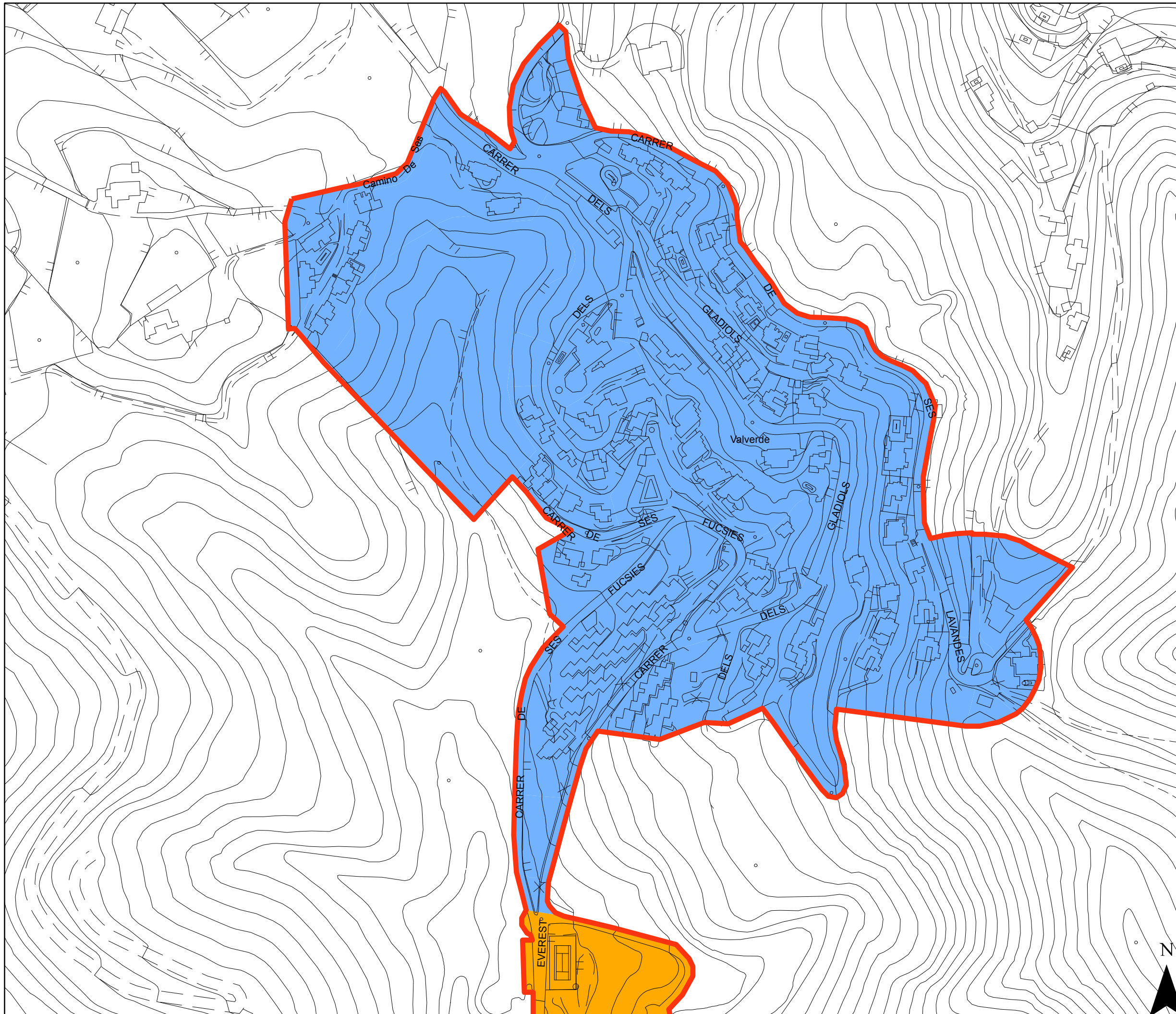
Valverde

Coordenadas:
ETRS 89 UTM Zone 31 N

**Plano
5.23**



DUNA BALEARIS S.L.





AJUNTAMENT
DE SANTA EULÀRIA DES RIU

Zonificación acústica

- A
- B
- C
- D
- E
- F
- G

Zonificación acústica según el Real Decreto 1367/2007,
por el que se desarrolla la Ley 37/2003 del Ruido

- A. Predominio de uso residencial
- B. Predominio de uso industrial
- C. Predominio de uso recreativo y espectáculos
- D. Predominio de uso terciario distinto a C
- E. Predominio de uso sanitario, docente y cultural
- F. Sectores del territorio afectados a sistemas generales de infraestructuras de transporte
- G. Espacios naturales que requieren una especial protección contra la contaminación acústica

ESTUDIO ACÚSTICO DEL MUNICIPIO DE SANTA EULÀRIA DES RIU

Fecha:
Noviembre 2016

**ZONIFICACIÓN
ACÚSTICA**

Escala:
1:2.500

**Santa
Gertrudis**

Coordenadas:
ETRS 89 UTM Zone 31 N

**Plano
5.24**

