ESTUDIO ACÚSTICO DEL MUNICIPIO DE SANTA EULÀRIA DES RIU AÑO 2016

Serie de planos 1 Lday

DUNA Consultores

Av. Isidor Macabich, 63, local 20. 07800, EIVISSA. Tel / fax 971/392962. Tel 630568175

WWW.dunabaleares.com dunabaleares@gmail.com

Eivissa, noviembre de 2016

- Serie de planos 1 Lday

  - Plano 1.1. Lday Jesús 1:7.500
  - Plano 1.2. Lday Can Pep Simó-Es Pouet-Cap Martinet 1:5.000
  - Plano 1.3. Lday Sa Rota-Selleres-Ventura 1:7.500
  - Plano 1.4. Lday Ses Torres 1:2.500
  - Plano 1.5. Lday Ca Na Negreta-Can Ramón 1:5.000
  - Plano 1.6. Lday Can Fornet 1:5.000
  - Plano 1.7. Lday Ca Na Palava 1:3.000
  - Plano 1.8. Lday Xiquet Pou 1:2.500
  - Plano 1.9. Lday Roca Llisa (Urbanización) 1:5.000
  - Plano 1.10. Lday Roca Llisa (Golf de Ibiza) 1:5.000
  - Plano 1.11. Lday Puig d'en Valls 1:5.000
  - Plano 1.12. Lday Can Negre-Can Bufí 1:3.000
  - Plano 1.13. Lday Cas Corp 1:2.500
  - Plano 1.14. Lday Sant Carles 1:2.500
  - Plano 1.15. Lday Cala Pada-S'Argamassa 1: 5.000
  - Plano 1.16. Lday Es Canar-Punta Arabí 1:7.500
  - Plano 1.17. Lday Es Figueral 1:5.000
  - Plano 1.18. Lday Cala Llenya-La Joya 1:7.500
  - Plano 1.19. Lday Santa Eulària 1:7.500
  - Plano 1.20. Lday Can Pep Poll-Sa Font 1:1.500
  - Plano 1.21. Lday Siesta-Montañas Verdes-Miramar-Buenavista 1:5.000
  - Plano 1.22. Lday Cala Llonga-Espárragos 1:5.000
  - Plano 1.23. Lday Valverde 1:2.500
  - Plano 1.24. Lday Santa Gertrudis 1:2.500

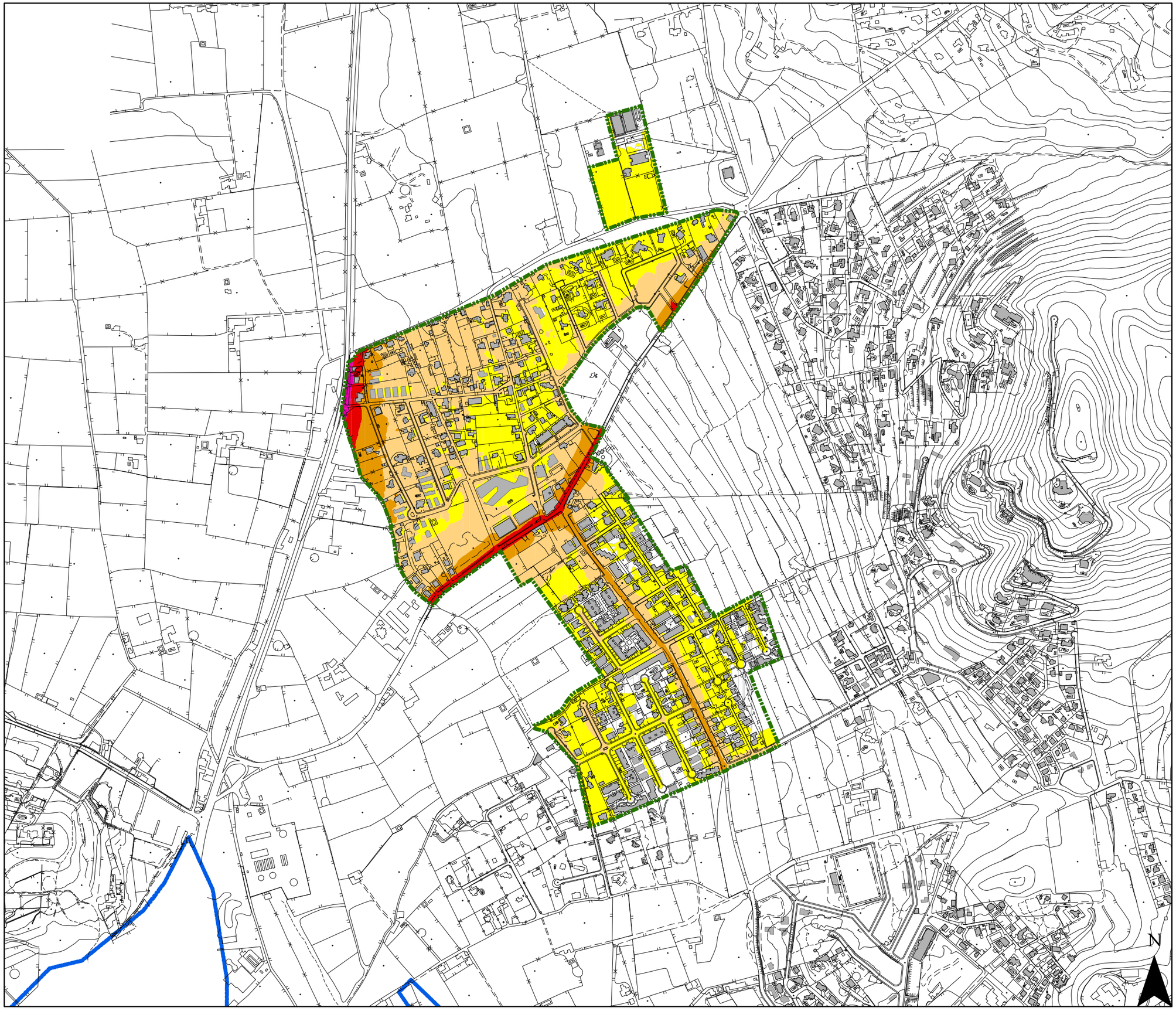

AJUNTAMENT
DE SANTA EULÀRIA DES RIU

LDAY

- < 55
- 55 - 60
- 60 - 65
- 65 - 70
- 70 - 75
- > 75
- Límite núcleo

ESTUDIO ACÚSTICO DEL MUNICIPIO DE SANTA EULÀRIA DES RIU	
Fecha: Noviembre 2016	**Lday**
Escala: 1:7.500	**Jesús**
Coordenadas: ETRS 89 UTM Zone 31 N	
DUNA BALEARES S.L.	Plano 1.1

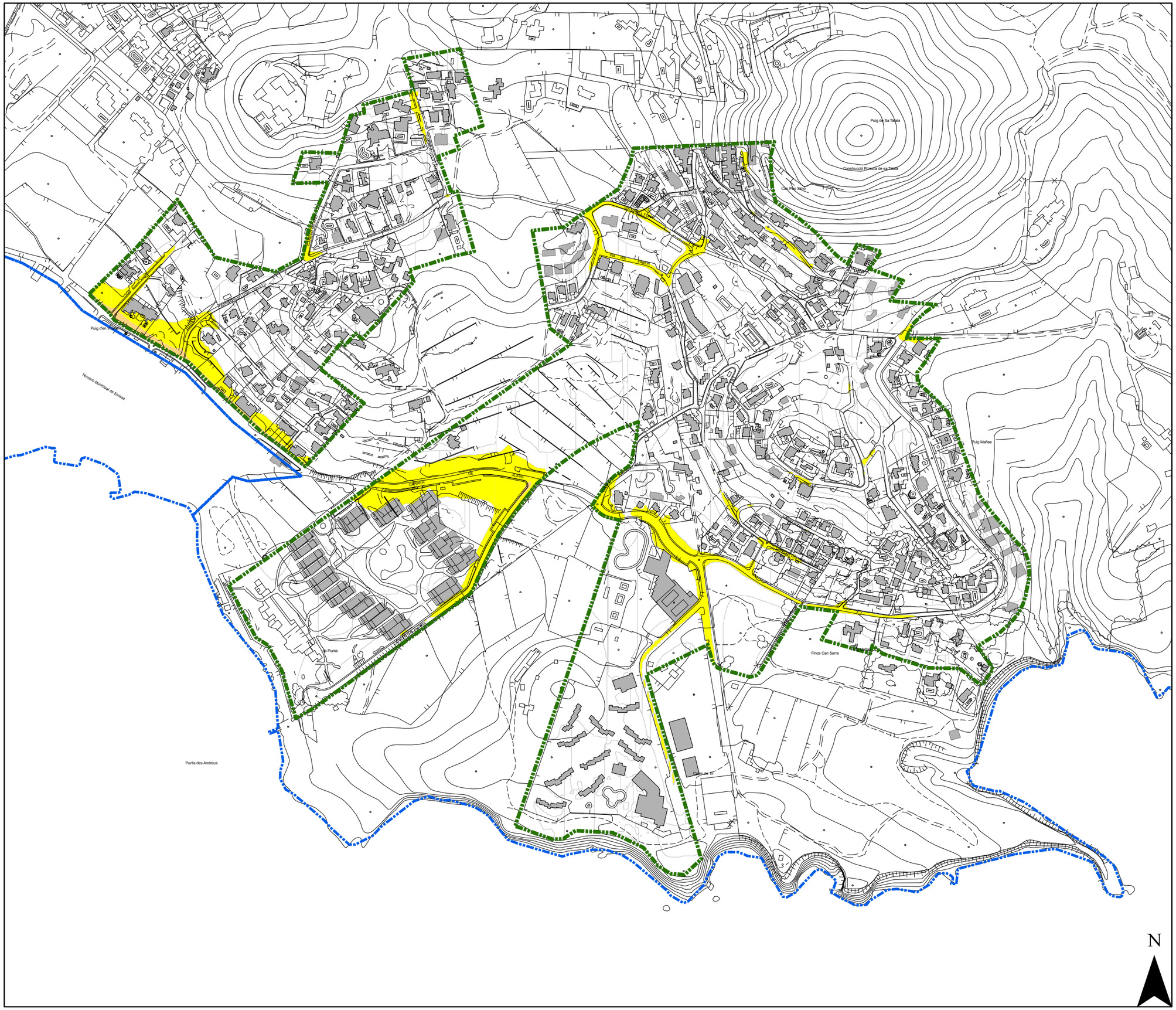

AJUNTAMENT
DE SANTA EULÀRIA DES RIU

LDAY

- < 55
- 55 - 60
- 60 - 65
- 65 - 70
- 70 - 75
- > 75
- Límite núcleo

ESTUDIO ACÚSTICO DEL MUNICIPIO DE SANTA EULÀRIA DES RIU

Fecha: Noviembre 2016	**Lday**
Escala: 1:5.000	**Can Pep Simó Es Pouet Cap Martinet**
Coordenadas: ETRS 89 UTM Zone 31 N	
DUNA BALEARES S.L.	Plano 1.2

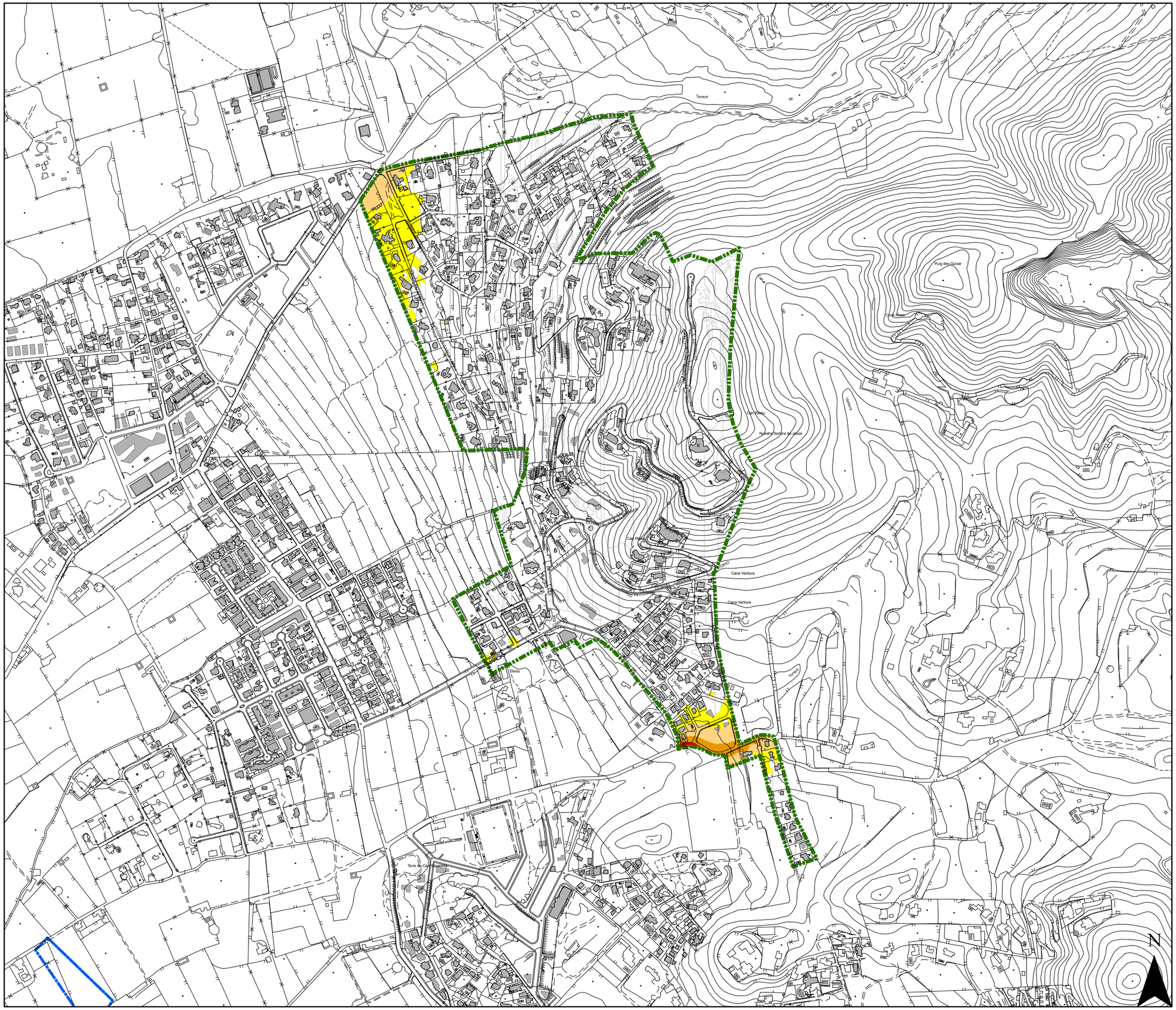

AJUNTAMENT
DE SANTA EULÀRIA DES RIU

LDAY

- < 55
- 55 - 60
- 60 - 65
- 65 - 70
- 70 - 75
- > 75
- Límite núcleo

ESTUDIO ACÚSTICO DEL MUNICIPIO DE SANTA EULÀRIA DES RIU

Fecha: Noviembre 2016	**Lday**
Escala: 1:7.500	**Sa Rota-Selleres Ventura**
Coordenadas: ETRS 89 UTM Zone 31 N	
DUNA BALEARES S.L.	Plano 1.3

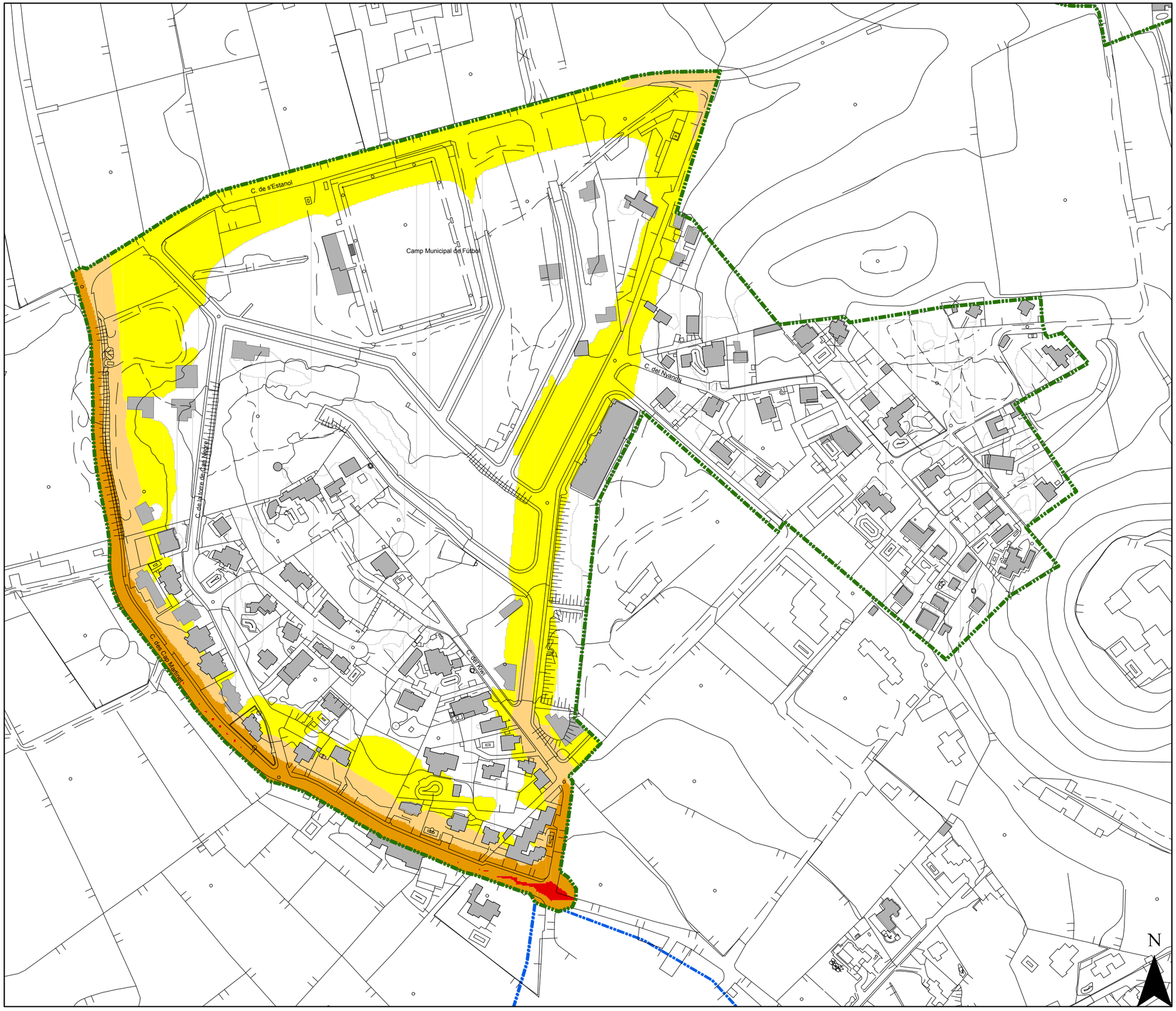

AJUNTAMENT
DE SANTA EULÀRIA DES RIU

LDAY

- < 55
- 55 - 60
- 60 - 65
- 65 - 70
- 70 - 75
- > 75
- Límite núcleo

ESTUDIO ACÚSTICO DEL MUNICIPIO DE SANTA EULÀRIA DES RIU

Fecha: Noviembre 2016	**Lday**
Escala: 1:2.500	**Ses Torres**
Coordenadas: ETRS 89 UTM Zone 31 N	
DUNA BALEARES S.L.	Plano 1.4

AJUNTAMENT
DE SANTA EULÀRIA DES RIU

LDAY

- < 55
- 55 - 60
- 60 - 65
- 65 - 70
- 70 - 75
- > 75
- Límite núcleo

ESTUDIO ACÚSTICO DEL MUNICIPIO DE SANTA EULÀRIA DES RIU	
Fecha: Noviembre 2016	**Lday**
Escala: 1:5.000	**Ca Na Negreta Can Ramón**
Coordenadas: ETRS 89 UTM Zone 31 N	
DUNA BALEARES S.L.	Plano 1.5

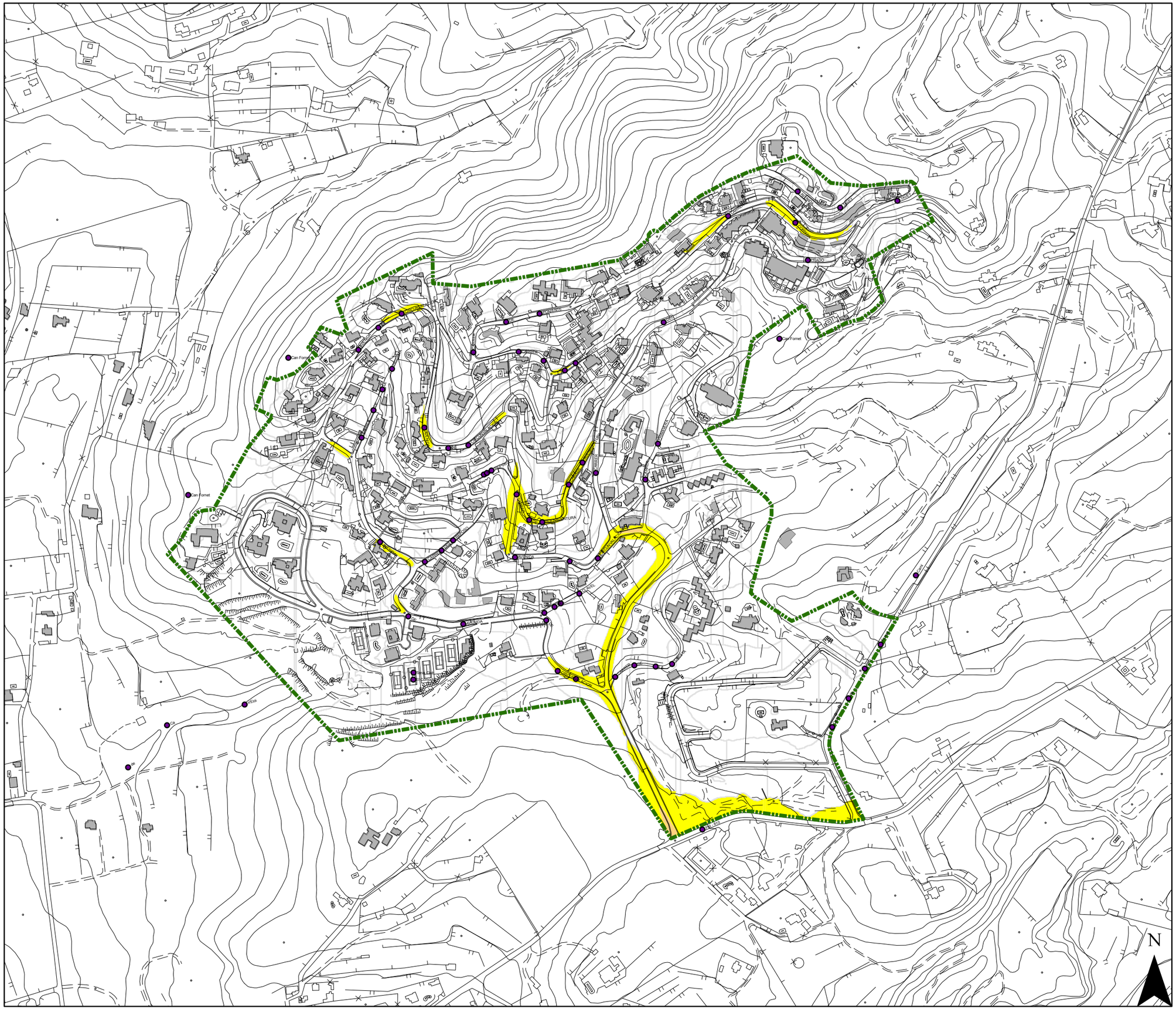

AJUNTAMENT
DE SANTA EULÀRIA DES RIU

LDAY

- < 55
- 55 - 60
- 60 - 65
- 65 - 70
- 70 - 75
- > 75
- Límite núcleo

ESTUDIO ACÚSTICO DEL MUNICIPIO DE SANTA EULÀRIA DES RIU

Fecha: Mayo 2016	**Lday**
Escala: 1:5.000	**Can Fornet**
Coordenadas: ETRS 89 UTM Zone 31 N	
DUNA BALEARES S.L.	Plano 1.6

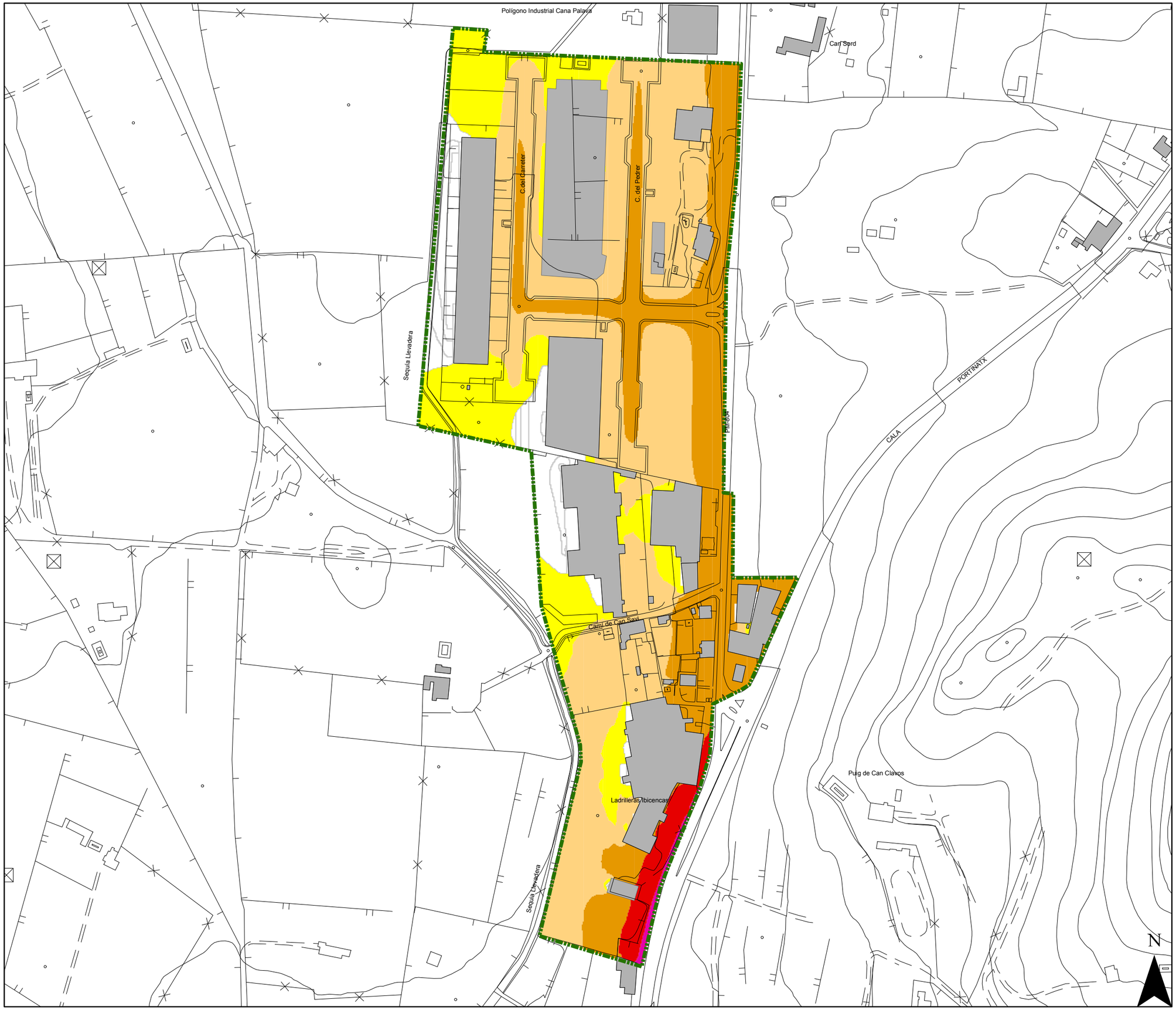

AJUNTAMENT
DE SANTA EULÀRIA DES RIU

LDAY

- < 55
- 55 - 60
- 60 - 65
- 65 - 70
- 70 - 75
- > 75
- Límite núcleo

ESTUDIO ACÚSTICO DEL MUNICIPIO DE SANTA EULÀRIA DES RIU

Fecha: Noviembre 2016	**Lday**
Escala: 1:3.000	**Ca Na Palava**
Coordenadas: ETRS 89 UTM Zone 31 N	
DUNA BALEARES S.L.	Plano 1.7

AJUNTAMENT
DE SANTA EULÀRIA DES RIU

LDAY

- < 55
- 55 - 60
- 60 - 65
- 65 - 70
- 70 - 75
- > 75
- Límite núcleo

ESTUDIO ACÚSTICO DEL MUNICIPIO DE SANTA EULÀRIA DES RIU

Fecha: Noviembre 2016	**Lday**
Escala: 1:2.500	**Xiquet Pou**
Coordenadas: ETRS 89 UTM Zone 31 N	
DUNA BALEARES S.L.	Plano 1.8

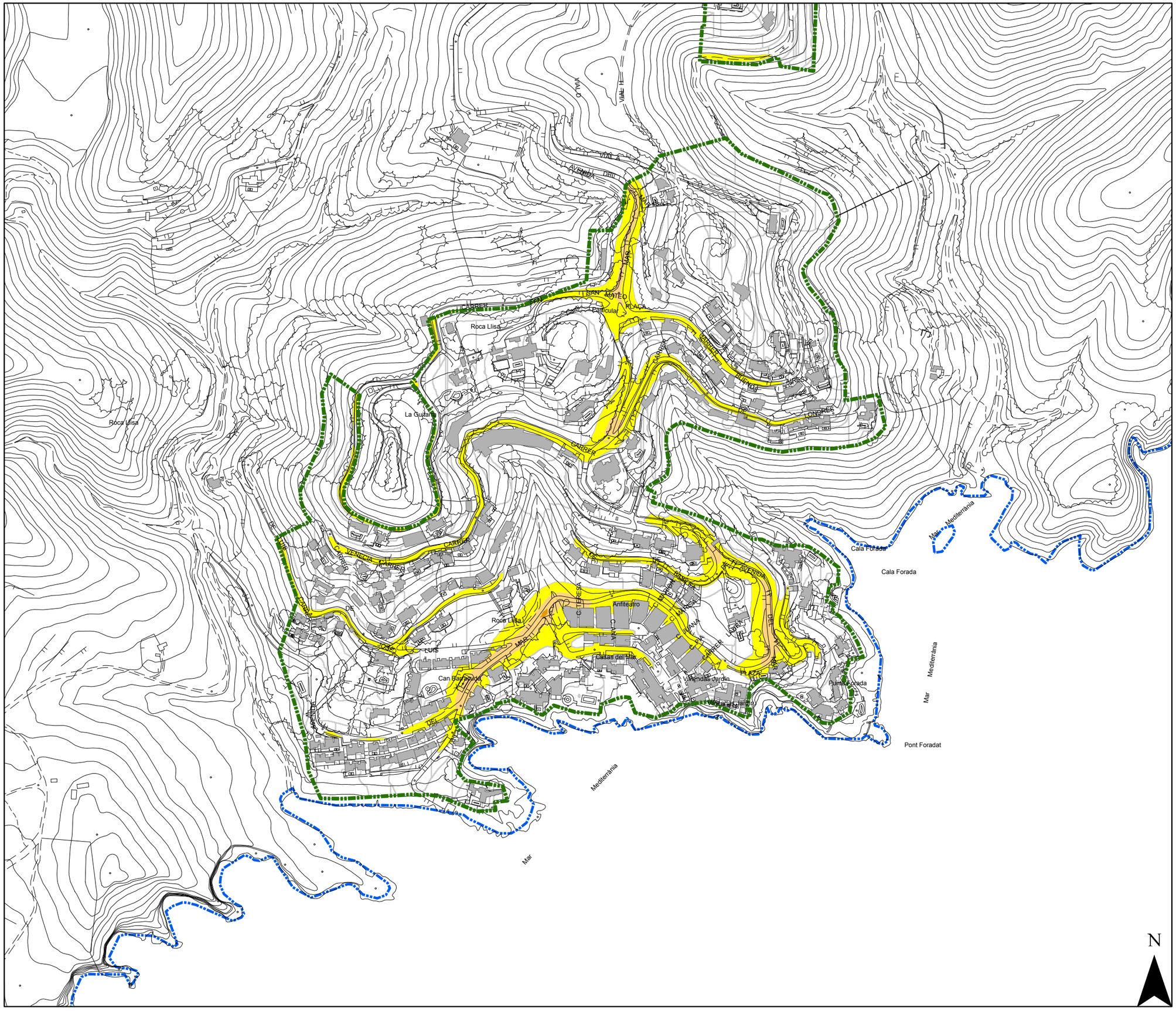
VIAL D
VIAL H
AVENIDA DEL
SAN MATEO
PLACA
CARRER
Particular
Roca Llisa
Roca Llisa
La Guitarra
CARRER
CARRER
CARRER

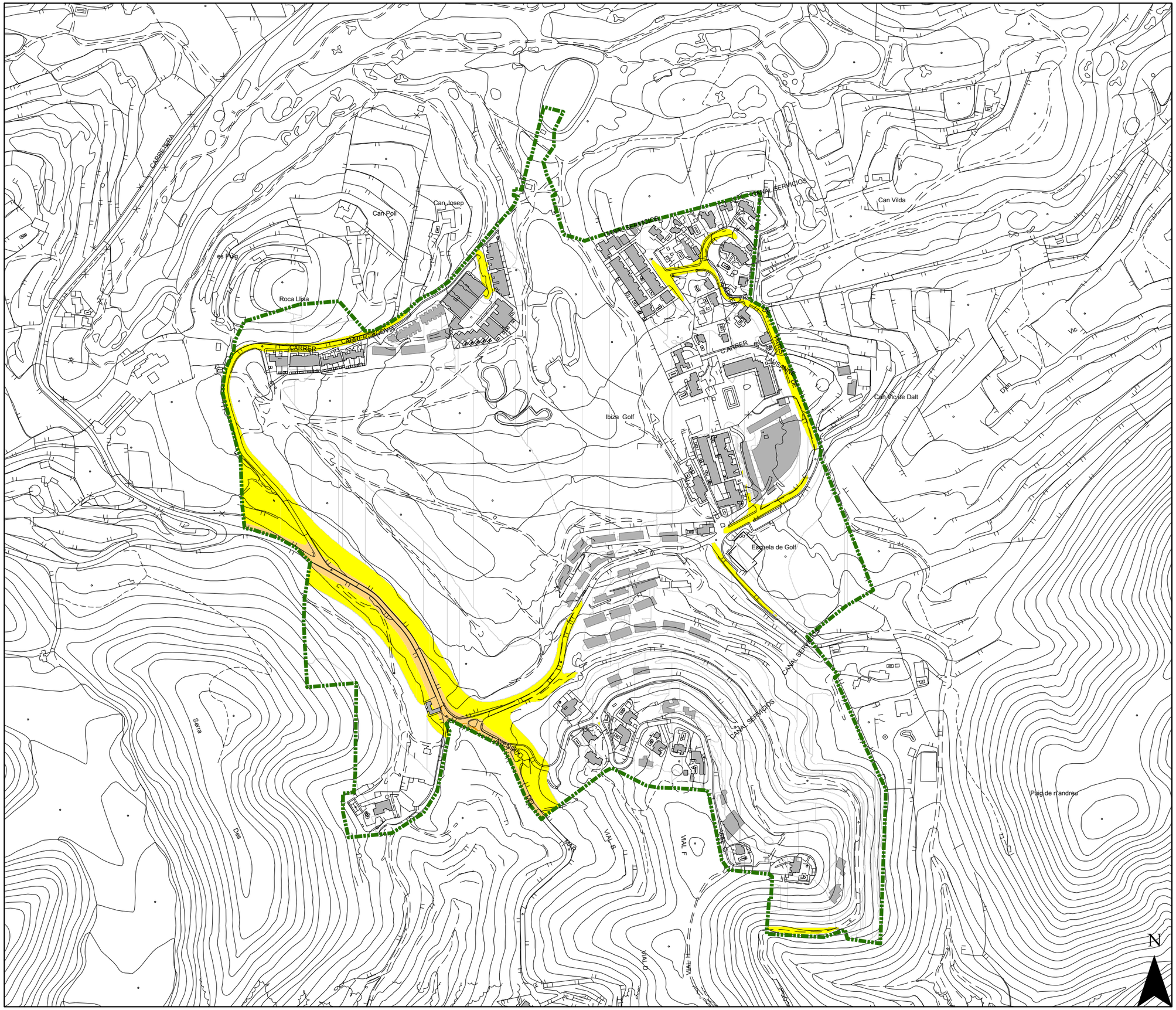

AJUNTAMENT
DE SANTA EULÀRIA DES RIU

LDAY

- < 55
- 55 - 60
- 60 - 65
- 65 - 70
- 70 - 75
- > 75
- Límite núcleo

ESTUDIO ACÚSTICO DEL MUNICIPIO DE SANTA EULÀRIA DES RIU

Fecha: Noviembre 2016	**Lday**
Escala: 1:5.000	**Roca Llisa (Golf de Ibiza)**
Coordenadas: ETRS 89 UTM Zone 31 N	
DUNA BALEARES S.L.	Plano 1.10

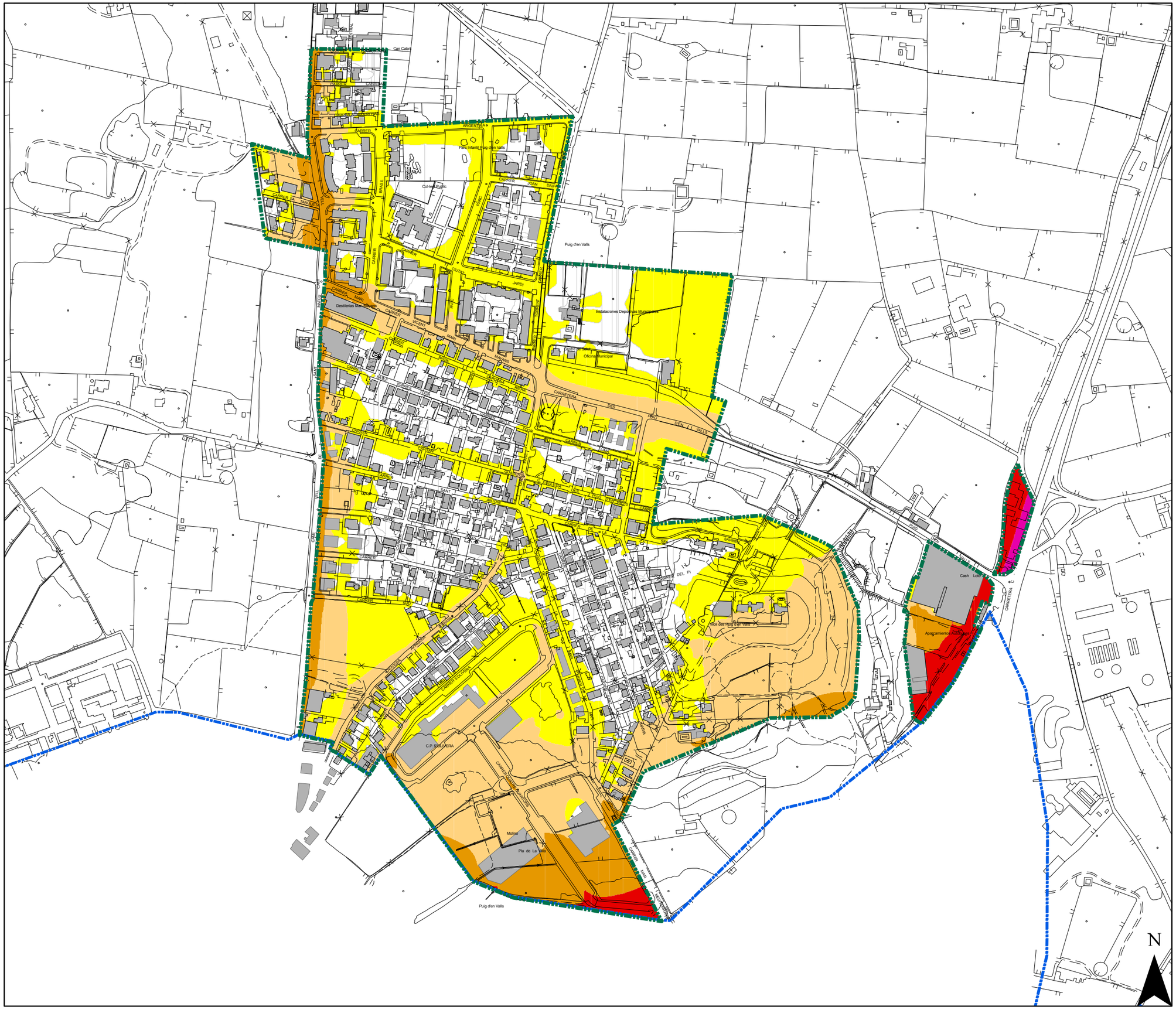

AJUNTAMENT
DE SANTA EULÀRIA DES RIU

LDAY

- < 55
- 55 - 60
- 60 - 65
- 65 - 70
- 70 - 75
- > 75
- Límite núcleo

ESTUDIO ACÚSTICO DEL MUNICIPIO DE SANTA EULÀRIA DES RIU

Fecha: Noviembre 2016	**Lday**
Escala: 1:5.000	**Puig d'en Valls**
Coordenadas: ETRS 89 UTM Zone 31 N	
DUNA BALEARES S.L.	Plano 1.11

AJUNTAMENT
DE SANTA EULÀRIA DES RIU

LDAY

- < 55
- 55 - 60
- 60 - 65
- 65 - 70
- 70 - 75
- > 75
- Límite núcleo

ESTUDIO ACÚSTICO DEL MUNICIPIO DE SANTA EULÀRIA DES RIU

Fecha: Noviembre 2016	**Lday**
Escala: 1:3.000	**Can Negre Can Bufí**
Coordenadas: ETRS 89 UTM Zone 31 N	
DUNA BALEARES S.L.	Plano 1.12

AJUNTAMENT
DE SANTA EULÀRIA DES RIU

LDAY

- < 55
- 55 - 60
- 60 - 65
- 65 - 70
- 70 - 75
- > 75
- Límite núcleo urbano

ESTUDIO ACÚSTICO DEL MUNICIPIO DE SANTA EULÀRIA DES RIU

Fecha: Noviembre 2016	**Lday**
Escala: 1:2.500	**Cas Corp**
Coordenadas: ETRS 89 UTM Zone 31 N	
DUNA BALEARES S.L.	Plano 1.13

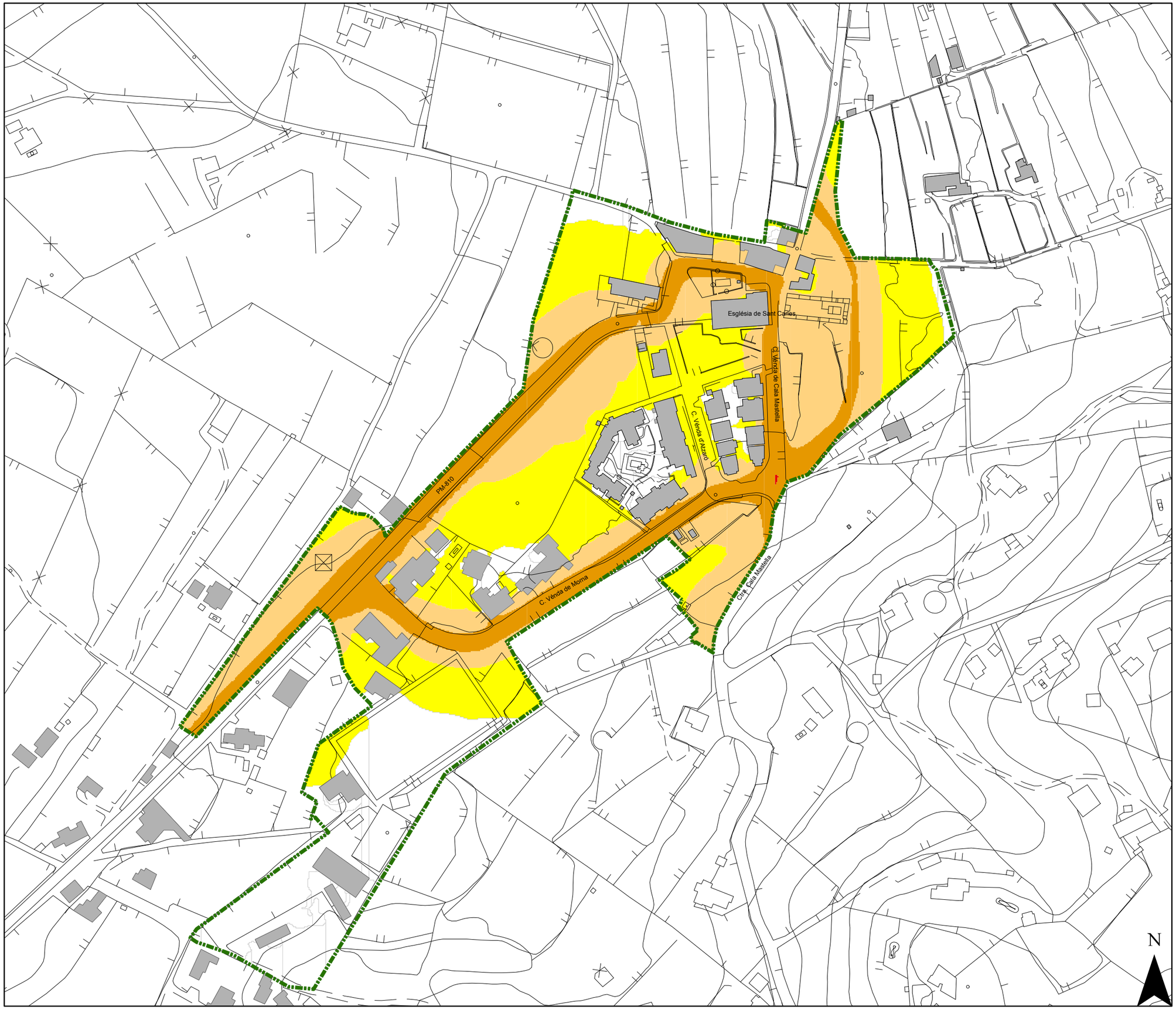

AJUNTAMENT
DE SANTA EULÀRIA DES RIU

LDAY

- < 55
- 55 - 60
- 60 - 65
- 65 - 70
- 70 - 75
- > 75
- Límite núcleo

ESTUDIO ACÚSTICO DEL MUNICIPIO DE SANTA EULÀRIA DES RIU

Fecha: Noviembre 2016	**Lday**
Escala: 1:2.500	**Sant Carles de Peralta**
Coordenadas: ETRS 89 UTM Zone 31 N	
DUNA BALEARES S.L.	Plano 1.14

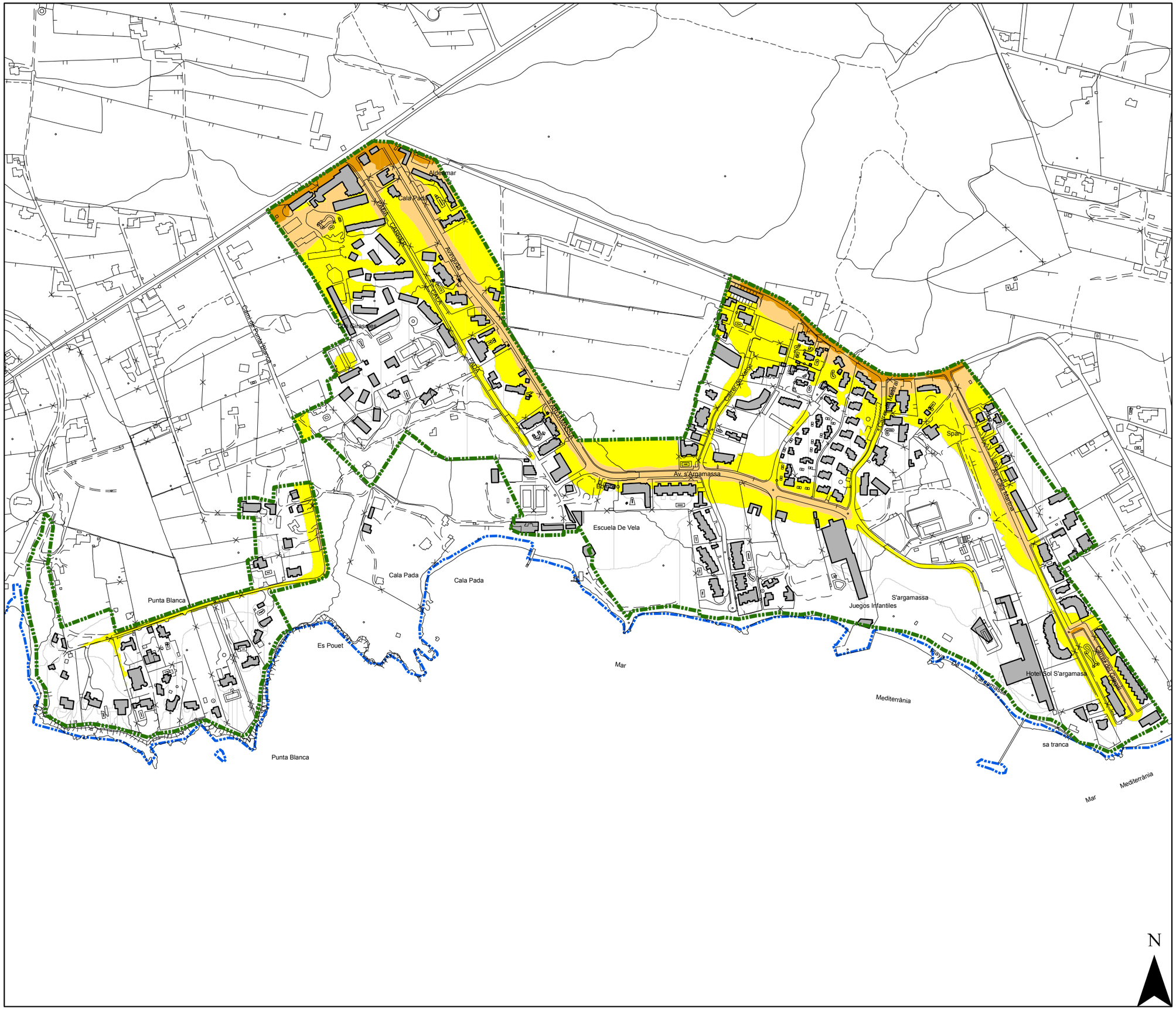

AJUNTAMENT
DE SANTA EULÀRIA DES RIU

LDAY

- < 55
- 55 - 60
- 60 - 65
- 65 - 70
- 70 - 75
- > 75
- Límite núcleo

ESTUDIO ACÚSTICO DEL MUNICIPIO DE SANTA EULÀRIA DES RIU

Fecha: Noviembre 2016	**Lday**
Escala: 1:5.000	**Cala Pada S'Argamassa**
Coordenadas: ETRS 89 UTM Zone 31 N	
DUNA BALEARES S.L.	Plano 1.15

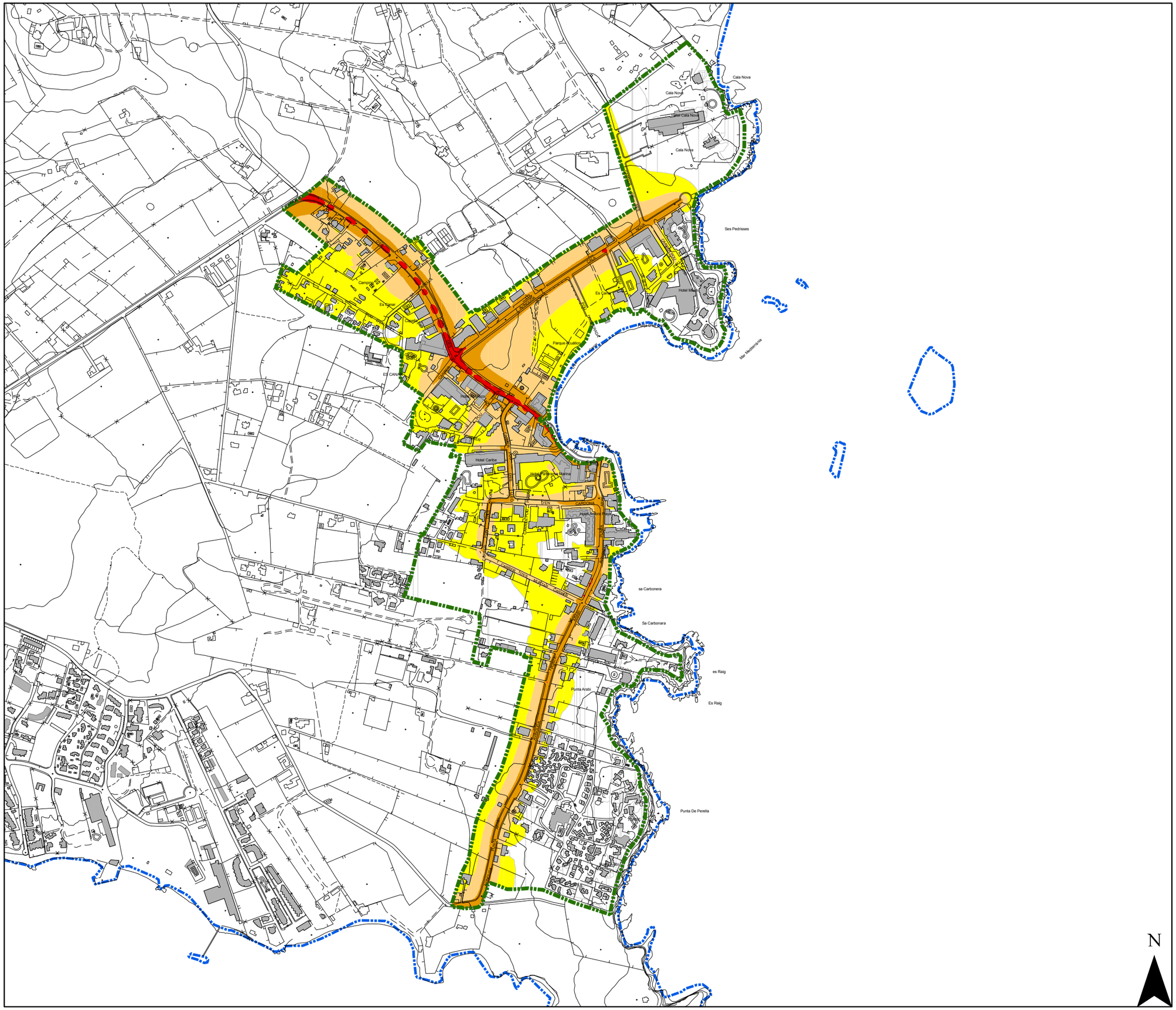

AJUNTAMENT
DE SANTA EULÀRIA DES RIU

LDAY

- < 55
- 55 - 60
- 60 - 65
- 65 - 70
- 70 - 75
- > 75
- Límite núcleo

ESTUDIO ACÚSTICO DEL MUNICIPIO DE SANTA EULÀRIA DES RIU

Fecha: Noviembre 2016	**Lday**
Escala: 1:7.500	**Es Canar Punta Arabí**
Coordenadas: ETRS 89 UTM Zone 31 N	
DUNA BALEARES S.L.	Plano 1.16

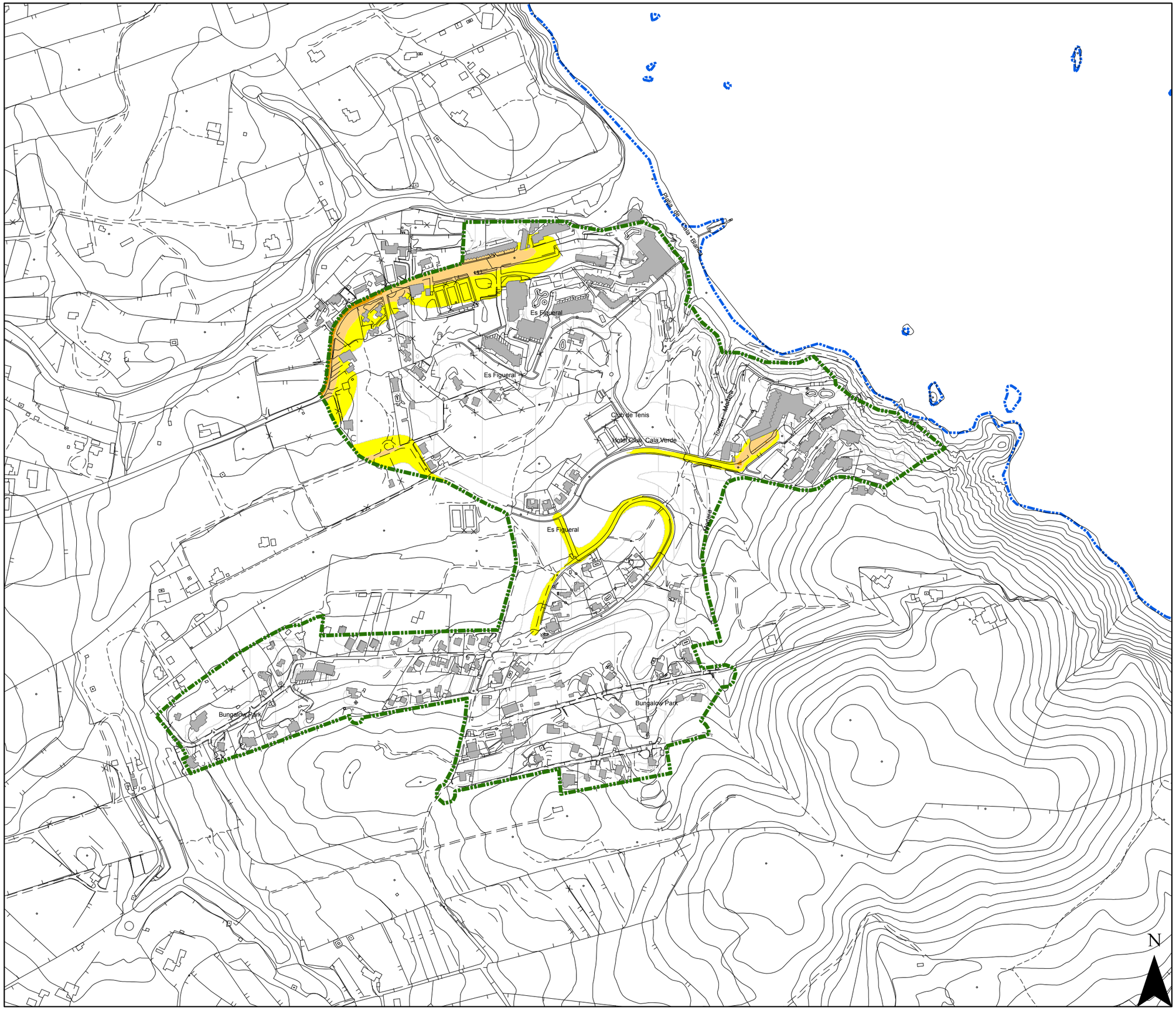

AJUNTAMENT
DE SANTA EULÀRIA DES RIU

LDAY

- < 55
- 55 - 60
- 60 - 65
- 65 - 70
- 70 - 75
- > 75
- Límite núcleo

ESTUDIO ACÚSTICO DEL MUNICIPIO DE SANTA EULÀRIA DES RIU

Fecha: Noviembre 2016	**Lday**
Escala: 1:5.000	**Es Figueral**
Coordenadas: ETRS 89 UTM Zone 31 N	
DUNA BALEARES S.L.	Plano 1.17

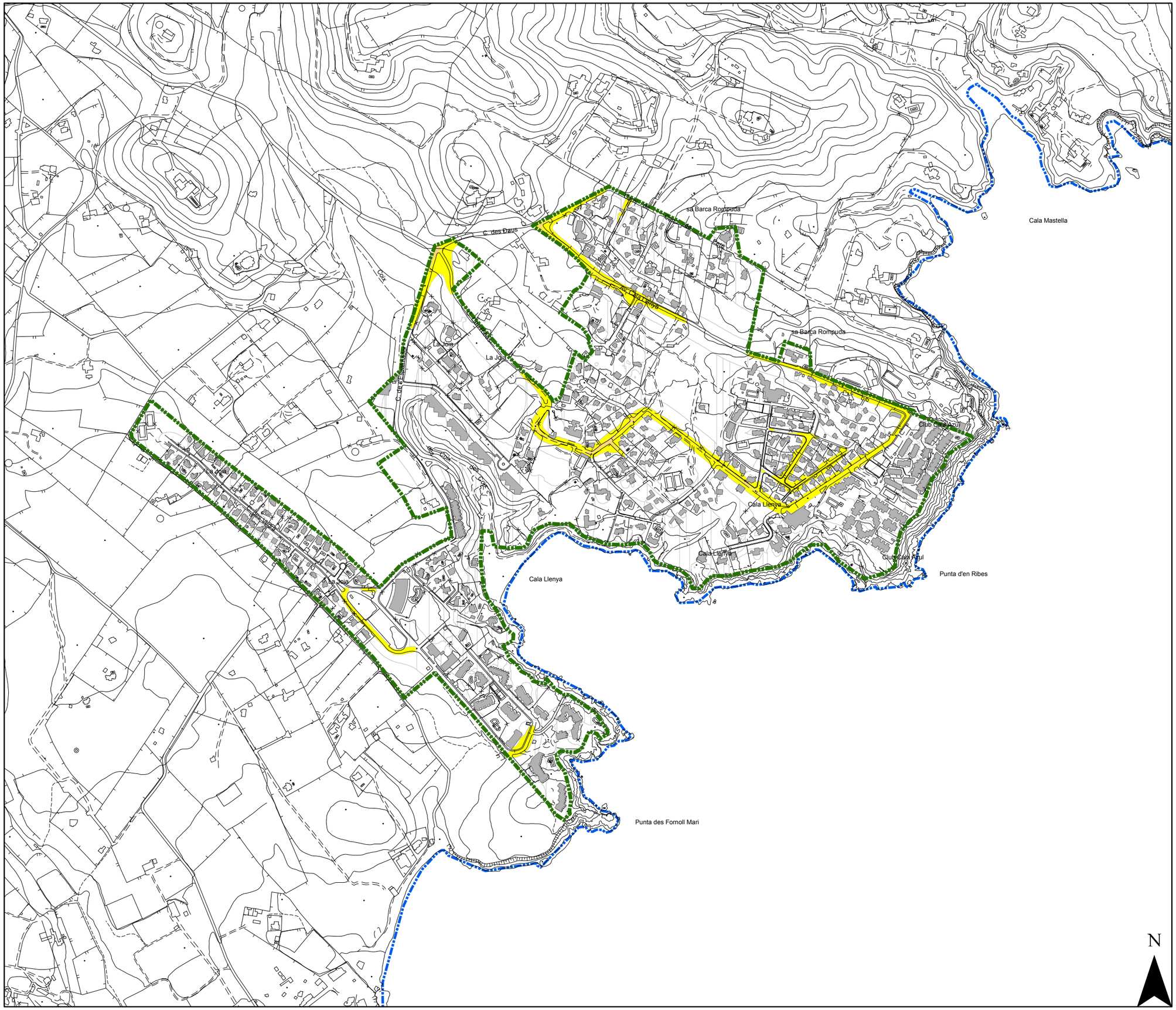

AJUNTAMENT
DE SANTA EULÀRIA DES RIU

LDAY

- < 55
- 55 - 60
- 60 - 65
- 65 - 70
- 70 - 75
- > 75
- Límite núcleo

ESTUDIO ACÚSTICO DEL MUNICIPIO DE SANTA EULÀRIA DES RIU

Fecha: Noviembre 2016	**Lday**
Escala: 1:5.000	**Cala Llenya La Joya**
Coordenadas: ETRS 89 UTM Zone 31 N	
DUNA BALEARES S.L.	Plano 1.18

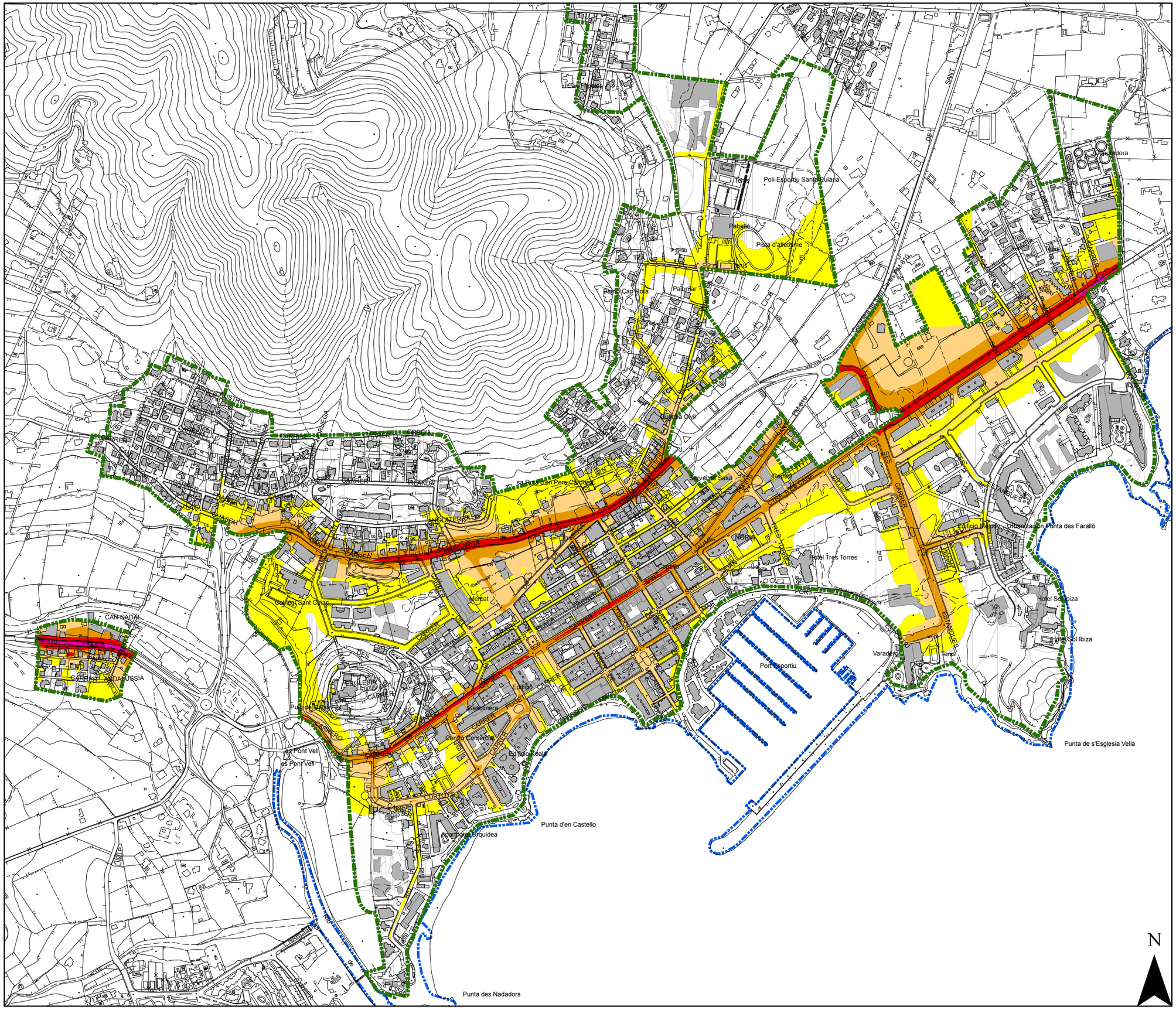
Poli-Esportiu Santa Eularia
Pista d'atletisme
Pabellón
Tenis
Parc Can Rota
Palomar
Mercat
Edificis
Gasolinera
Centro Comercial
Edificio Hotel
Apartamentos Orquidea
Punta d'en Castello
Punta des Nadadors
Punta de s'Esglesia Vella
Port Esportiu
Varadero
Hotel Tres Torres
Hotel Sol Ibiza
Urbanización Punta des Faralló
Edificio Mesa
Colegio Sant Cristo
CAN NADAL
CARRER ANDALUSIA
Es Pont Vell
CARRER DE SANT JAUME
CARRER DE SANT VICENT
CARRER DE SANT PERE
CARRER DE SANT ANTONI
CARRER DE SANT CARLES
CARRER DE SANT MARI
CARRER DE SANT RAFEL
CARRER DE SANT JOAN
CARRER DE SANT MIQUEL
CARRER DE SANT FRANCESC
CARRER DE SANT VICENT FERRER
CARRER DE SANT JOSEP
CARRER DE SANT CRISTOFOL
CARRER DE SANT ANDREU
CARRER DE SANT ANTONI MARIA CLARET
CARRER DE SANT MARI DE JESUS
CARRER DE SANT MARI DE JESUS
CARRER DE SANT MARI DE JESUS

AJUNTAMENT
DE SANTA EULÀRIA DES RIU

LDAY

- < 55
- 55 - 60
- 60 - 65
- 65 - 70
- 70 - 75
- > 75
- Límite núcleo

ESTUDIO ACÚSTICO DEL MUNICIPIO DE SANTA EULÀRIA DES RIU

Fecha: Noviembre 2016	**Lday**
Escala: 1:1.500	**Can Pep Poll Sa Font**
Coordenadas: ETRS 89 UTM Zone 31 N	
DUNA BALEARES S.L.	Plano 1.20

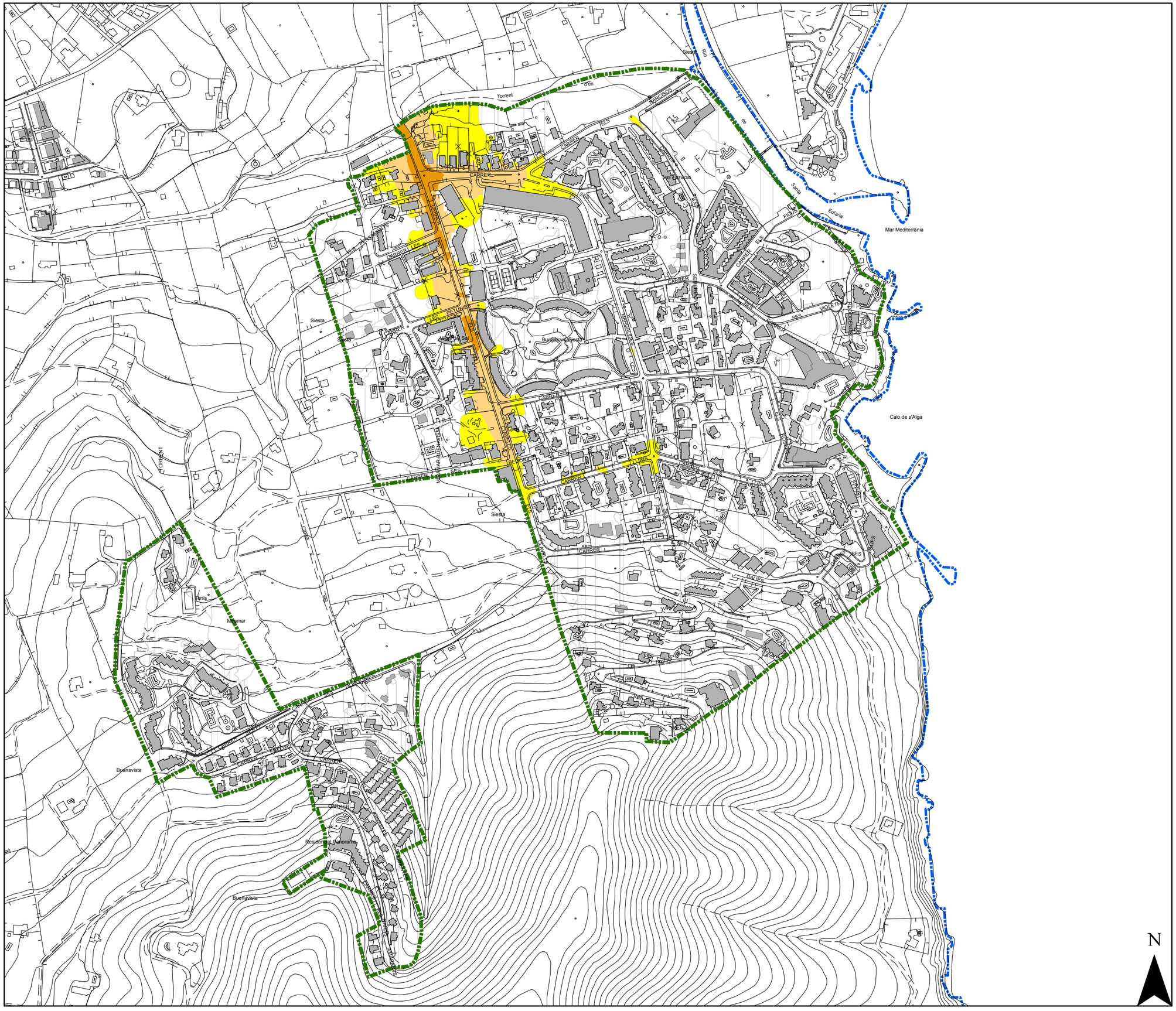

AJUNTAMENT
DE SANTA EULÀRIA DES RIU

LDAY

- < 55
- 55 - 60
- 60 - 65
- 65 - 70
- 70 - 75
- > 75
- Límite núcleo

ESTUDIO ACÚSTICO DEL MUNICIPIO DE SANTA EULÀRIA DES RIU

Fecha: Noviembre 2016	**Lday**
Escala: 1:5.000	**Siesta Montañas Verdes Miramar Buenavista**
Coordenadas: ETRS 89 UTM Zone 31 N	
DUNA BALEARES S.L.	Plano 1.21

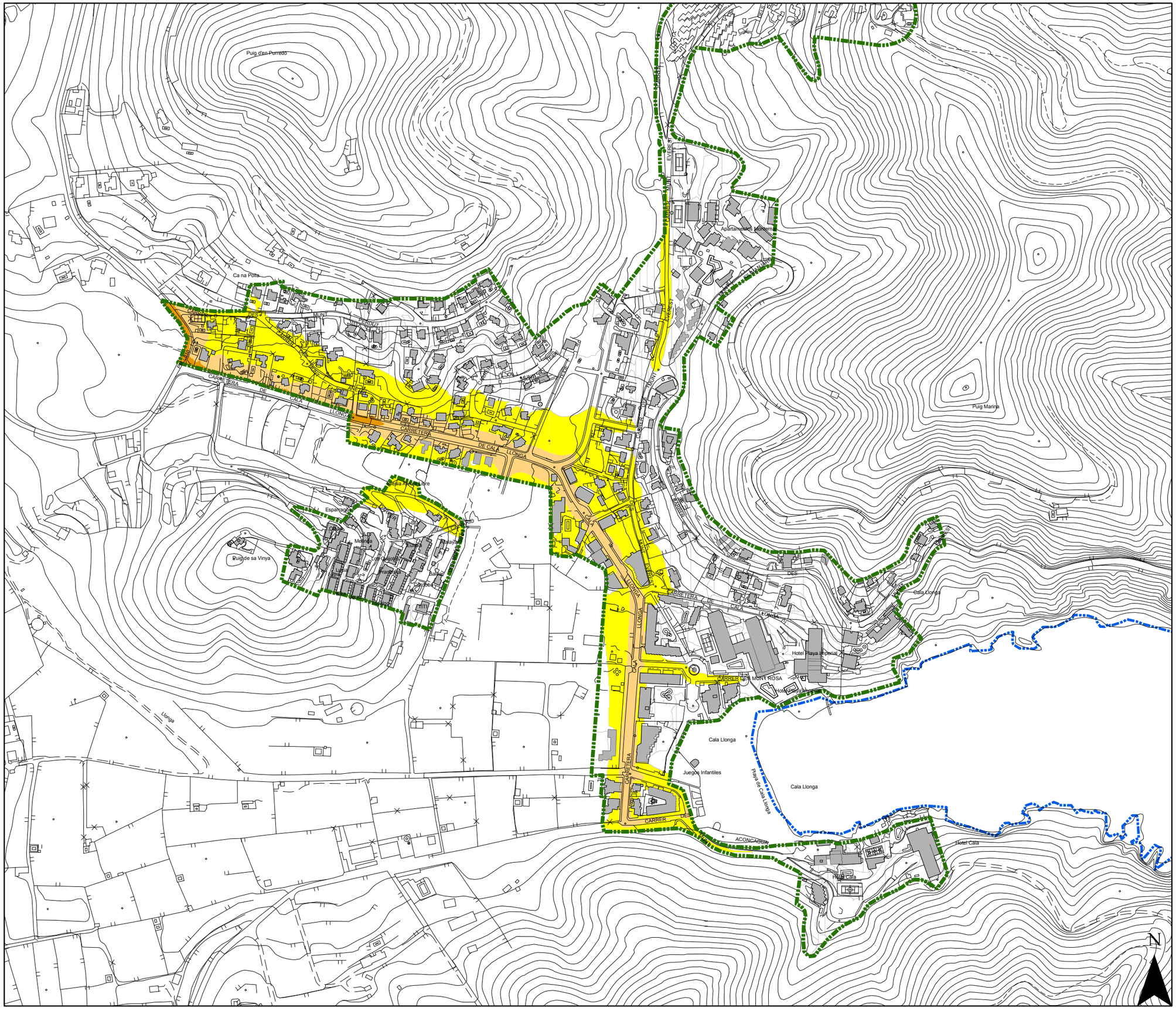

AJUNTAMENT
DE SANTA EULÀRIA DES RIU

LDAY

- < 55
- 55 - 60
- 60 - 65
- 65 - 70
- 70 - 75
- > 75
- Límite núcleo

ESTUDIO ACÚSTICO DEL MUNICIPIO DE SANTA EULÀRIA DES RIU

Fecha: Noviembre 2016	**Lday**
Escala: 1:5.000	**Cala Llonga Espárragos**
Coordenadas: ETRS 89 UTM Zone 31 N	
DUNA BALEARES S.L.	Plano 1.22

AJUNTAMENT
DE SANTA EULÀRIA DES RIU

LDAY

- < 55
- 55 - 60
- 60 - 65
- 65 - 70
- 70 - 75
- > 75
- Límite núcleo

ESTUDIO ACÚSTICO DEL MUNICIPIO DE SANTA EULÀRIA DES RIU	
Fecha: Noviembre 2016	**Lday**
Escala: 1:2.500	**Valverde**
Coordenadas: ETRS 89 UTM Zone 31 N	
DUNA BALEARES S.L.	Plano 1.23

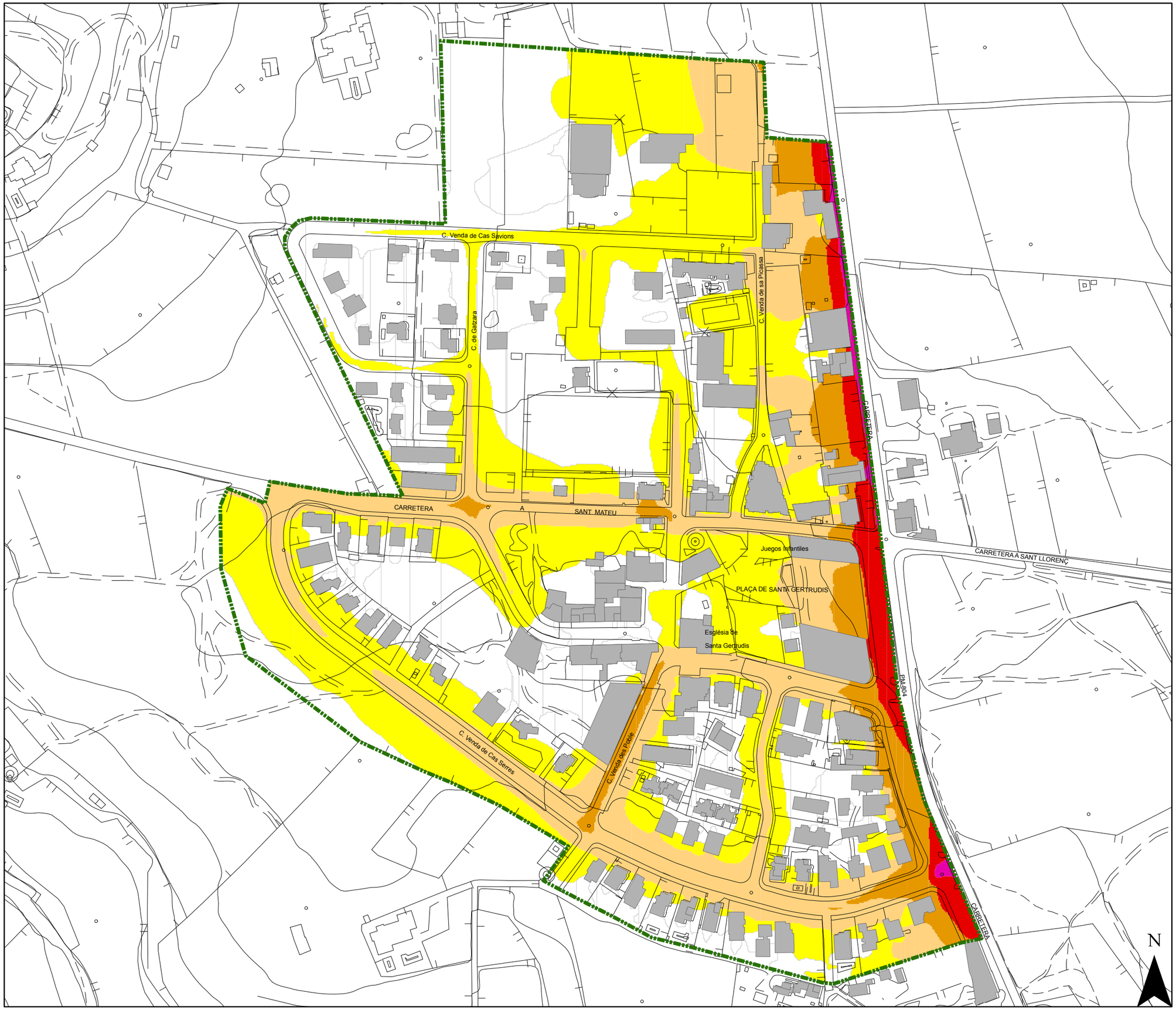

AJUNTAMENT
DE SANTA EULÀRIA DES RIU

LDAY

- < 55
- 55 - 60
- 60 - 65
- 65 - 70
- 70 - 75
- > 75
- Límite núcleo

ESTUDIO ACÚSTICO DEL MUNICIPIO DE SANTA EULÀRIA DES RIU	
Fecha: Noviembre 2016	**Lday**
Escala: 1:2.500	**Santa Gertrudis**
Coordenadas: ETRS 89 UTM Zone 31 N	
DUNA BALEARES S.L.	Plano 1.24