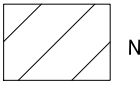
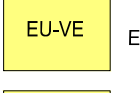
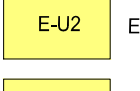

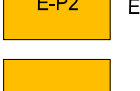




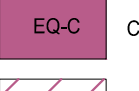

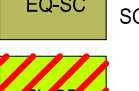











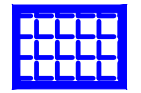




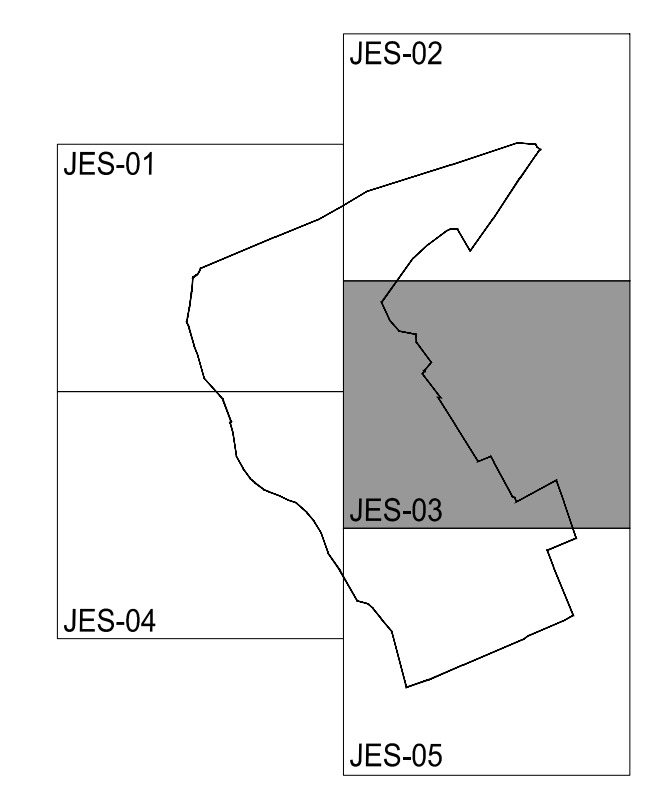
SÒL URBÀ




-  NO EDIFICABLE
-  E-UVE EXTENSIVA UNIFAMILIAR
-  E-U2 EXTENSIVA UNIFAMILIAR
-  E-U7 EXTENSIVA UNIFAMILIAR
-  E-P2 EXTENSIVA PLURIFAMILIAR
-  E-P4 EXTENSIVA PLURIFAMILIAR
-  EQ-AI EQUIPAMENT ADMINISTRATIU INSTITUCIONAL
-  I-1 INTENSIVA I-1
-  I-VE INTENSIVA VOLUMETRIA ESPECIFICA
-  EQ-C CEMENTIRI
-  EQ-RL EQUIPAMENT RELIGIOS
-  EQ-SC EQUIPAMENT SOCIO-CULTURAL
-  EL-PR ESPAI LLIBRE PRIVAT
-  EL-P ESPAI LLIBRE PÚBLIC
-  CARRERS PÚBLICS

-  LÍMIT SÒL URBÀ
-  LÍMIT UA
-  LÍMIT PE
-  ALINEACIÓ
-  RESERVA VIAL
-  TORRENT
-  ZONA DE SERVITUD (TORRENTS 5 M)
-  APR INUNDACIÓ
-  ZIP (ZONA D'INUNDACIÓ POTENCIAL)

SÒL URBÀ AMB P.P AFEGIT

-  S.U. D1-JES
-  SGR EQUIPAMENT DOCENT



NORMES SUBSIDIÀRIES DEL MUNICIPI DE STA. EULARIA		PLÀNOL N°
JESUS QUALIFICACIÓ DEL SÒL		JES-03
Concepte:		ESCALA
JESUS QUALIFICACIÓ DEL SÒL		1/1000 (A1) 1/2000 (A3)
OBSERVACIONS		
APROVACIÓ DEFINITIVA		
DIBUIXAT:	COMPROVAT:	CLAU:
J.G.V.	J.M.M	JES
ELS REDACTORS:		DATA:
JOSE M. MAYOL COMAS ANTONIO RAMIS RAMOS		GENER 2011
 		 Ajuntament de Santa Eularia des Riu ILLES BALEARS